TURISTICKÉ SUPERLATIVY

EUREGIO EGRENSIS

v trojmezí Bavorsko, Čechy, Sasko, Durynsko

EUREGIO EGRENSIS

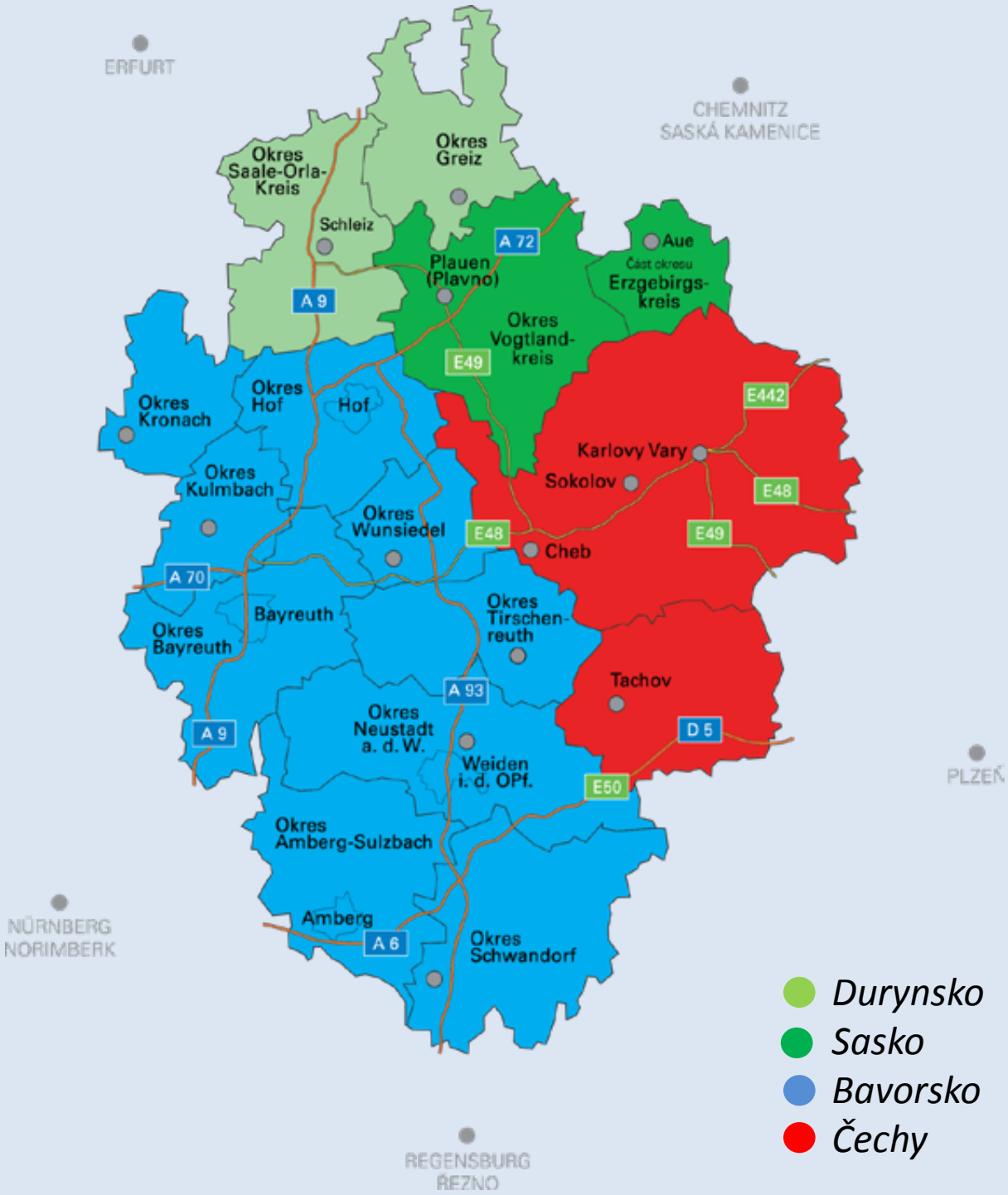

Bavorsko I Horní Franky

Foto: Tourismuszentrale Fränkische Schweiz

OBEC S NEJVĚTŠÍ HUSTOTOU PIVOVARŮ NA SVĚTĚ

Aufseß

V roce 1999 připadly v obci Aufseß čtyři pivovary na 1 500 obyvatel, tzn. jeden pivovar na 375 lidí. Díky tomu byla obec v roce 2001 zapsána do Guinessovy knihy rekordů jako obec s největší hustotou pivovarů na světě.
www.aufsess.de

ERMITÁŽ BAYREUTH

Bayreuth

V bývalé poustevně před branami města nechala pruská princezna a bayreuthská markraběnka Vilemína přestavět Starý zámek. Za zmínku stojí japonský kabinet, hudební pokoj, vnitřní jeskyně a čínský zrcadlový kabinet, v němž napsala Vilemína své paměti. Kolem velké fontány se sousošími nechala postavit nový zámek - Sluneční chrám korunovaný Apollónem se slunečním vozem taženým čtyřspřežím spolu s pohádkovou oranžérií, na jejichž sloupech trůní 40 bust římských císařů, symbol absolutistické moci. Jedinečného zbarvení Slunečního chrámu a oranžerie je dosaženo nesčetným počtem barevných vitrážových kamínků a horských křišťálů zdobících fasády.
www.bayreuth-tourismus.de

FESTIVALOVÉ DIVADLO BAYREUTH A FESTIVAL RICHARDA WAGNERA

Bayreuth

Bayreuth získal mezinárodní věhlas jako centrum díla Richarda Wagnera. „Živá světová kultura“ je pojem, kterým lze výstižně popsat festival v Bayreuthu. Každým rokem v červenci a srpnu se na Zeleném pahorku (Grüner Hügel) scházejí tisíce operních fanoušků ze všech kontinentů, aby viděli a slyšeli díla Richarda Wagnera na původním místě. Atmosféra a akustika festivalového divadla budovaného od roku 1872 podle Wagnerových plánů a starodávných modelů činí z představení jedinečný zážitek. V období od září do května jsou denně nabízeny až čtyři prohlídky Festivalového divadla s průvodcem. Návštěvníci si při prohlídkách prohlédnou nejen foyery a hlediště, ale navštíví také mystické orchestřiště.

www.bayreuth-tourismus.de

Foto: Luftbild Festspielhaus/ © Corinna Weih

Foto: © Bayerische Schlösserverwaltung, Achim Bunz

OPERA BAYREUTH

Bayreuth

Markraběcí opera, nejkrásnější barokní divadlo v Evropě, je dodnes svědkem života, působení i uměleckých sklonů markraběnky Vilemíny. Pruská princezna a oblíbená sestra Bedřicha Velikého (Friedrich der Große), jedna z nejvýznamnějších žen Německa v 18. století, proměnila sídelní město Bayreuth v zářící kulturní metropoli. Jejím oblíbeným projektem a zároveň nejúžasnější scénou byla Markraběcí opera. Byla dokončena v roce 1748 po pouhých 4 letech – exteriér zhotovil Joseph Saint-Pierre, interiér Guiseppe a Carlo Galli-Bibiena. Ve své době se co do velikosti a nádhery vyrovnalo scénám ve Vídni, Drážďanech, Paříži a Benátkách. Operu zapsanou na seznamu světového kulturního dědictví UNESCO můžete navštívit denně a to od 09:00 - 18:00 hod v letních měsících a od 10:00 - 16:00 hodin v zimních měsících.

www.bayreuth-tourismus.de

MAISELŮV SVĚT PIVNÍCH ZÁŽITKŮ BAYREUTH

Bayreuth

Milujete pivo? Pak jste u nás na správném místě! Zažijte příběh odvážných podnikatelů, tvrdé práce u parního kotle a vyučených sládků, kteří zcela propadli velkému pivovarskému umění. Objevte historické parní stroje, podívejte se ve varně piva hluboko do měděných kotlů a nasajte vůni čerstvého chmele v komorové sušárně. Ve dvou velkých klenbových vitrínách můžete mimochodem obdivovat více než 5.500 pivních sklenic a džbánků, projdete kolem velmi moderní pivovarnické dílny Maisel & Friends s varnou na 25 hektolitrů, kde se můžete dívat sládkovi při jeho práci přes rameno. Zažijte nadšení pro pivo a nechte se jím nakazit!

www.biererlebniswelt.de



Foto: MBEW/ © Michael Bauer

TĚŽBA ZLATA VE SMRČINÁCH – MUZEUM TĚŽBY ZLATA

Goldkronach

První písemná zmínka o těžbě zlata v Goldkronachu pochází z roku 1400 a je povolena do dnešních dní. Rušnými dějinami těžby drahých kovů ve Smrčinách nás provede prohlídka muzea. V roce 1792 zažilo hornictví ve Smrčinách období rozkvětu díky Alexandrovi von Humboldtovi. Kromě muzea vás na cestu časem zvou také obě návštěvnické štoly „Schmutzlerzeche“ a „Mittlerer Name Gottes“, a dále muzejní park Alexandra von Humboldta a naučná stezka k rýžování zlata.

www.goldkronach.de



Foto: Tourismuszentrale Fichtelgebirge

LÉČIVÝ ZVUK RADONU, KYSELINY UHLIČITÉ A PŘÍRODNÍ SLATINY

Bad Steben

Kombinace léčivých prostředků v Bad Stebenu složená z radonu, kyseliny uhličité a přírodní slatiny je v Německu unikátní. Díky nim zaujímají tyto bavorské státní lázně zcela jednoznačně mimořádnou pozici mezi lázeňskými místy – tato kombinace léčebných prostředků je v celé západní Evropě jedinečná. Její zcela pozoruhodný účinek je působivě doložen ve studiích Spolku pro výzkum lázní (Kurorforschungs-verein). Léčebné prostředky lázní Bad Steben mají dlouhodobý účinek!
www.bad-steben.de

Foto: Tourist-Information Bad Steben

Foto: Frankenwald Tourismus & A. Hub

NEJDELŠÍ TKANÁ ŠÁLA NA SVĚTĚ

Helmbrechts

Díky projektu „Nejdelší ručně tkaná šála světa“ se má město Helmbrechts stát „Světovým hlavním městem šál”.
S tkaním se začalo v červenci 1997, ukončení plánováno není. V roce 2000 byla šála o délce 3000 metrů zapsána do Guinessovy knihy rekordů. Pokud není šála na cestách, může se na její výrobě podílet každý návštěvník a připsat své jméno do seznamu tkalců. V současnosti měří šála 4.010 metrů, váží cca 620 kg a na její výrobě se podílelo 20.057 tkalců
www.textilmuseum.de

SBÍRKA INFORMAČNÍCH A VÝVĚSNÍCH ŠTÍTŮ A TABULEK Z CELÉHO SVĚTA V PARKU TOUHY PO DÁLKÁCH FERNWEH-PARK „SINGS OF FAME“

Oberkotzau

Park touhy po dálkách „Signs of Fame“ v obci Oberkotzau u Hofu je sbírkou obecních cedulí a značení z celého světa. Zrodil se ve zvláštní den: 9. listopadu 1999, tedy přesně deset let po pádu Zdi. Park touhy po dálkách je veřejným symbolem bezmezné svobody a mezinárodního porozumění. Více než 400 celebrit a hvězd z oblasti hudby, filmu, televize, jeviště a sportu zvedá svými podepsanými tabulkami s pozdravy a otisky svých rukou v keramickém jílu symbolicky ruku jako projev poselství tohoto mírového projektu, který je považován za celosvětově jedinečný. Hvězdy hvězd jako v Hollywoodu jsou zapuštěny v amfiteátru před panoramatickou kulisou z cedulí a tabulek z celého světa. Šedesát parkovacích míst se nachází přímo před parkem. Prohlídky s průvodcem lze objednat na k.beer@signsoffame.de.
www.fernweh-park.de

Foto: Markt Oberkotzau & Fernweh-Park, Klaus Beer

HOFSKÝ BAČKOROVÝ DEN

Hof

V lednu 1430 bylo město Hof bez jakéhokoliv výrazného odporu napadeno a zcela zničeno husity. V nouzi se občané Hofu obrátili na markraběte, který je na 10 let osvobodil od placení daní pod podmínkou, že budou trénovat používání ručních střelných zbraní, aby byli schopni se do budoucna ubránit útokům. Teprve v průběhu let se počet střelců při střeleckém výcviku zvyšoval. Na závěr se totiž čepovalo chutné pivo „Schlappenbier“. Vždy před Bačkorovým dnem Vás průvodci pozvou na husitskou prohlídku. V jednotlivých scénách a ve středověkých kostýmech se člověk dozví spousty informací o historii husitů i o tom, jak vznikl Hofský bačkorový den. Už více než 575 let se Hofský bačkorový den koná každé pondělí po Svatodušních svátcích a je tak celosvětově nejstarší pivní a střeleckou slavností.
www.schleppentag.de | **www.hof.de**

Foto: Stadt Hof/ © Sonja Wietzel-Winkler

VEŘEJNÝ PARK THERESIENSTEIN

Hof

Rozsáhlý, romantický krajinný park s mnoha starými stromy poblíž ulice Plauener Straße byl v roce 2003 zvolen nejkrásnějším a zároveň také nejstarším veřejným parkem Německa. Díky vizuálnímu propojení dekoračních staveb jako jsou pavilony a věžičky je velmi rozmanitý. Dlouhé cesty, tichá zákoutí a okouzlující výhledy stojí za vydatné vycházky; o skvělých zážitcích v ZOO, botanické zahradě a labyrintu nemluvě. Můžete zde vidět klenoty v podobě soch nebo zažít radost při pozorování vybudovaných staveb. Navržené uspořádání přírody o to více lahodí oku i srdci, dokonce i ti, kteří pravidelně chodí na procházky v parku Theresiensten, vnímají stále novou náladu.
www.theresienstein.de | **www.hof.de**

Foto: Frankenwald Tourismus, TI Hof a A. Hub

Foto: © Stadt Hof & Frank Wunderatsch

HOFSKÝ PRODAVAČ PÁRKŮ „WÄRSCHTLAMO“

Hof

Ve starém centru města Hofu potkáte také tzv.„Hofer Wärschtlamo“ zcela speciální pouliční prodavače párků.
Wärschtlamo lákají hladové ke svým nablýskaným kotlíkům od roku 1871 – tehdy se pohybovali po městě, dnes mají pevná stanoviště ve starém centru Hofu. V mnoha hofských rodinách se výkon této profese přenášel z generace na generaci.
Jejich párky – hofští jim říkají „Wärscht“ – chutnají obzvláště dobře, protože se zahřívají v mosazném kotlíku na páře na žhavém dřevěném uhlí. Tím získávají zvláštní chuť a svůdné aroma.
„Wärschtlamo“ si je vědom této tradice, je upřímný a přátelský. Stal se mezitím vyslancem kulinářských požitků města Hofu. Každé dítě ho miluje a každá návštěva Hofu vede kolem něj.
www.hof-waerschtlamo.de

EVROPSKÉ MUZEUM FLAKONŮ

Kleintettau

Jedinečný vrcholný zážitek zažije návštěvník německého světa muzeí při pohledu na velmi moderní výrobu skleněných flakónů firmy HEINZ-GLA, kdy může z tribuny u pece s poloautomatem nahlížet našim tradičním sklářům přes ramena a vyrobit si sám flakón – jedinečný a nezapomenutelný zážitek! Navíc můžete zažít historii a příběhy o receptech na výrobu skla ze staré Mezopotámie, o neklidných sklářích a také o tom, jaké voňavé haute couture (oblečení šité na míru) používala Marilyn Monroe, když šla spát.
www.flakonglasmuseum.eu

Foto: Frankenwald Tourismus & M. Teuber

Foto: Glasbewahrer am Rennsteig e. V

MALÝ RÁJ – TROPICKÝ SKLENÍK NA RENNSTEIGU, s.r.o.

Kleintettau

Tropický skleník Malý ráj je jediný tropický skleník na světě, který se pyšní certifikátem bio a využívá odpadního tepla v rozmezí nízkých teplot.
Bude ještě někdo tvrdit, že Horní Franky jsou bavorskou Sibiří? V Kleintettau to je jen začátek. Tropický skleník vybudovaný v roce 2011 se jmenuje Malý ráj (Klein-Eden) a pod jeho skleněnou střechou jsou na téměř 3.500 m² zkoumány a pěstovány exotické plody. Odpadní teplo, chytré způsoby využití energie: ve skleníku Malý ráj se daří udržitelně a hospodárně pěstovat tropické užitkové rostliny a jedlé ryby a uvádět je na trh. Za tím vším stojí efektivní polokulturní systémy zajišťující optimální zásobování flórou a faunou.
www.tropenhaus-am-rennsteig.de

Foto: Tropenhaus Klein Eden

PEVNOST ROSENBERG

Město Lucase Cranacha Kronach

Vysoko nad starým městem Kronach se tyčí bývalý hrad a pozdější pevnost bamberských říšských biskupů na vrchu Rosenberg. Od roku 1249, kdy byla poprvé zmíněna jako „castrum in Rosenberc“, nebyla 24 ha velká pevnost nikdy obsazena ani zničena. V roce 1888 ji od státu získalo město a v současné době slouží zejména ke kulturním účelům – díla starých mistrů, divadlo pod širým nebem a hotel. Raně barokní brána pevnosti, jedna z nejhezčích v Německu, pravděpodobně pochází od Antonia Petriniho. Obzvláště atraktivní je také podzemní systém chodbiček, který lze navštívit v rámci prohlídky s průvodcem.
www.kronach.de

Foto: Nürnberg Luftbild / Hajo Dietz

Foto: Frankenwald Tourismus & A. Hub

OPEVNĚNÍ HEUNISCHENBURG

Kronach / Gehülz

Opevnění Heunischenburg u Kronachu z období kultury lidu urnových polí je považováno za jedno z nejstarších vědecky prozkoumaných kamenných opevnění v Evropě severně od Alp. Jedná se také o jednu z nejkvalitnějších obranných staveb z období doznívající doby bronzové ve střední Evropě. V 9. století před Kristem bylo opevnění Heunischenburg sídlem vojenské posádky, která dohlížela na obchod s mědí a cínem.
www.hasslacherberg.de

Foto: Kulmbacher Mönchshof

MUZEA V KULMBAŠSKÉM MÖNCHSHOFU

Kulmbach

V Bavorském pivovarnickém muzeu se můžeme na vlastní kůži dozvědět, jak vařili pivo Egypťané, Římané a Keltové, jak se vařilo pivo ve středověku, a že ještě i dnes je v pivovarnickém řemesle velkým uměním uvařit dobré pivo z ječmene. Vrcholem návštěvy je prohlídka „Skleněného pivovaru“. Zde se můžete dívat sládkovi přes rameno a ochutnat muzejní pivo přímo ze sudu. Bavorské pekařské muzeum seznamuje návštěvníky s dějinami pečení chleba: od obilí až po pekařský krámek, od pekařské kultury v Egyptě až po dnešní rozmanitost nabídky různých druhů chleba. Názorně zinscenované ukázky slibují zábavný a vzrušující pobyt. Německé muzeum koření působivou formou ukazuje, jak k nám v dřívějších dobách našlo koření cestu ze vzdálených zemí. Prohlídka začíná scénami z bazaru, je podbarvená orientální hudbou a návštěvníkovi umožní, aby se ponořil do světa koření. Skutečným vrcholem je botanikum: Do detailů propracované exponáty nabízejí názorný pohled na různé byliny – od kořene přes listy až po květy. Jedná se o největší muzeum potravin v Evropě.

www.kulmbacher-moenchshof.de

NĚMECKÉ MUZEUM CÍNOVÝCH FIGUREK

Kulmbach / Plassenburg

Muzeum cínových figurek založené v roce 1929 dnes čítá více než 300.000 jednotlivých figurek, což je největší sbírka cínových figurek na světě. Návštěvník zde spatří výjevy z každodenního života v době kamenné, účastní se antického lovu, setká se s Římany a Germány, rytíři a žoldnéři. Jsou zde také k vidění novodobé scény z fridericiánských a napoleonských válek a vrcholem jsou výjevy z děl světové literatury. Návštěva Německého muzea cínových figurek se tak stává výpravou za světovými dějinami v podobě miniatur.

www.kulmbach.de | **www.plassenburg.de**

Foto: Tourist-Information Kulmbach

NĚMECKÉ MUZEUM PARNÍCH LOKOMOTIV

Neuenmarkt

Uprostřed krásných Horních Frank na úpatí tzv. nakloněné roviny se rozkládá železničářské městečko Neuenmarkt. Německé muzeum parních lokomotiv, které se zde nachází, Vám nabízí zážitek ze železnice zvláštního druhu. Zažijte příběh „Černého velikána“ v historickém prostředí a nechte se nadchnout fascinující technikou parních lokomotiv.
www.dampflokmuseum.de

Foto: Michael Jungblut, Atelier Brückner

Foto: Frankenwald Tourimus & A. Hub

ŽELEZNIČNÍ ÚSEK „NAKLONĚNÁ ROVINA“

Mezi obcemi Neuenmarkt-Wirsberg a Marktschorgast

Mezi nádražími Neuenmarkt-Wirsberg a Marktschorgast vede ještě dnes železniční trať, která v době svého vzniku v letech 1844 až 1848 psala evropské dějiny železnice. Jedná se o první trať v Evropě, která musí překonávat významný výškový rozdíl a byla zároveň sjízdná bez dodatečných pomocných prostředků.
www.dampflokmuseum.de
www.schiefe-ebene.info

Foto: © Genussregion Oberfranken e.V

REGION S NEJVĚTŠÍ HUSTOTOU PIVOVARŮ NA SVĚTĚ

Horní Franky

Horní Franky s přibližně 170 pivovary mají největší hustotu pivovarů na světě. Vaří se zde nepřeberné množství druhů tohoto labužnického moku: vaří se zde více než 1.000 různých druhů piv. V Horních Frankách je kromě toho i největší hustota pekáren (400 pekáren) a řeznictví (500 řeznictví) v přepočtu na 1,1 milionu obyvatel na světě. Tím je dána i rozmanitost specialit a regionálních potravin, která nemá na světě obdoby. Horní Franky jsou regionem požitků.

www.bierland-oberfranken.de
www.genussregion.oberfranken.de

MUSEUM PALIČKOVÁNÍ NORDHALBEN – ŠKOLA PALIČKOVÁNÍ A MEZINÁRODNÍ SBÍRKA KRAJEK

Nordhalben

V Německu je 12.465 obcí a oblastí bez územní příslušnosti, z toho jen v Bavorsku se jich nachází 2.264. Pouze jedna z nich je zřizovatelem školy paličkování a muzea pod jednou střechou: Nordhalben! Mezinárodní sbírka krajek je jediným muzeem krajky na světě, které získalo mezinárodní ocenění: EUROPEAN MUSEUM OF THE YEAR AWARD – Special Commendation 1989.

das-kloeppelmuseum.de

Foto: Frankenwald Tourismus & A. Hub

NEJVĚTŠÍ KÁVOVÁ KONVICE SVĚTA

Selb

Největší porcelánová kávová konvice světa u vjezdu do města Selb je 4,85 m vysoká a váží 400 kilogramů. Celkem pojme 60.000 šálků kávy.
www.selb.de

PORCELÁNOVÝ BLEŠÍ TRH

Selb

Největší porcelánový bleší trh Evropy se koná každoročně o prvním srpnovém víkendu. Jedná se o atrakci spojenou se slavnostmi výrobců porcelánu v Selbu. S účastí přibližně 400 prodejců se jedná o nejdelší a také největší bleší trh tohoto druhu v Evropě. Každým rokem přitahuje tisíce sběratelů a milovníků „bílého zlata“ v naději, že se jim zde podaří nějaký výhodný nákup. Organizátoři, město Selb a spolek „Forum Selb erleben“, kladou důraz na to, aby se zde nenabízelo žádné zboží z aktuální kolekce. Kromě toho jsou na mnoha stáncích k dispozici informace na téma porcelán. A kdo má chuť, může si dokonce u jednoho ze stánků zkusit něco sám vyrobit nebo si nechat udělat expertízu od týmu kurátorů.
www.selb.de

PORCELÁNOVÁ ULIČKA V SELBU

Selb

Široko daleko jediná ulička z porcelánu je jedinečným symbolem města Selb. Tvoří ji 55.000 barevných porcelánových dlaždic, které byly pečlivě poskládány s velkým úsilím a citem pro detail.
www.selb.de

PORZELLANIKON – STÁTNÍ MUZEUM PORCELÁNU

Hohenberg a. d. Eger / Selb

Porzellanikon – Státní muzeum porcelánu, Hohenberg a. d. Eger (Hohenberg nad Ohří) / Selb
V největším evropském muzeu porcelánu čekají na návštěvníky a návštěvnice na jedinečných původních místech velmi kvalitní objekty a fascinující příběhy týkající se „bílého zlata“. Velmi propracovaně inscenované expozice vyprávějí na obou stanovištích Porzellanikonu - v Hohenbergu a.d.Eger a v Selbu - o různých kulturách stolování a stravování, ve kterých se vždy odráží také převládající způsob života v různých časových obdobích. Zatímco expozice Hohenberg a.d.Eger zve na jedinečnou jízdu časem po kulturních dějinách porcelánu, v Porzellanikonu v Selbu je v historických továrních budovách srozumitelně a smyslně představen výrobní proces od surovin až po hotový zdobený kus. Kromě toho bývalá továrna Rosenthal v Selbu nabízí prostor pro pestrou procházku po více než 120 letech umění a designu této světově proslulé společnosti. Nechybí ani high-tech keramika umožňující moderní život – Porzellanikon ukáže, jak na to.
www.porzellanikon.org



Foto: Tourismuszentrale Fichtelgebirge

PARK SANSPAREIL

Wonsees

„Ah! C´est sans pareil!“ To je nevídaná pastva pro oči!
Tomuto nadšenému výkřiku, který zazněl z úst jisté dvorní dámy Bayreuthského markrabího, vděčí skalní zahrada za své jméno. Zvláštní pochvalu získala skalní zahrada Sanspareil nacházející se pod středověkým hradem Hohenzollernů Zwernitz v létě roku 2002. Unikátní kulturně-historický soubor zahrnující park, zámeček „Morgenländischer Bau“ a středověký hrad Zwernitz byl společností „Briggs und Stratton“, která dle vlastních informací zaujímá vedoucí pozici na světovém trhu v oblasti zahradních strojů, vyhlášen nejkrásnějším parkem v Německu. „Tvůrcem byla sama příroda“, tak charakterizovala skalní zahradu Vilemína (Wilhelmine) ve svém dopisu bratrovi Bedřichovi Velikému (Friedrich der Große). Ve skutečnosti určují obraz založené zahrady přírodní bizarní skalní formace v bukovém háji Sanspareil již od roku 1744.
www.hollfeld.de

Foto: Tourismuszentrale Fränkische Schweiz



Foto: Tourismuszentrale Fichtelgebirge

SKALNÍ LABYRINT LUISENBURG

Wunsiedel

Obrovské skalní bloky ohraničené proláklinami a soutěskami formují tuto jedinečnou krajinnou scenérii uprostřed pohoří Smrčin. Toto místo fascinovalo lidi odjakživa. Kdysi se tohoto skalního moře obávali a pohlíželi na něj se strachem a hrůzou, dnes si toto jedinečné místo přírodní podívané každoročně vychutnává více než 100.000 návštěvníků z blízka i z daleka. Vydejte se po stopách královny Luisy, protáhněte se úzkými soutěskami a nechte se upoutat více než 300 milionů starými žulovými skalními formacemi. K pozastavení a dojemným zážitkům láká hojný počet odpočívadel a působivé vyhlídkové body.
www.wunsiedel.de

Foto: Luisenburg-Festspiele/© Florian Miedl

FESTIVAL VE SKALNÍM LABYRINTU LUISENBURG

Wunsiedel

Festival na jedné z nejstarších a nejkrásnějších přírodních scén Německa, ve skalním labyrintu Luisenburg nedaleko města Wunsiedelu, se koná každým rokem v období od května do srpna. Areál skalního labyrintu Luisenburg navštívil Goethe již v roce 1785 a fascinován fenoménem zvětralých kamenů se stále znovu vracel. Byl tak nadšen, že své zážitky v roli výzkumníka využil například ve Faustovi. Goethova díla tak byla logicky na programu divadelního festivalu v labyrintu Luisenburg. Před impozantní kulisou 300 milionů let starých žulových formací se již po dobu více než 125 let nabízí sofistikované divadlo.

www.luisenburg-aktuell.de

NEJVĚTŠÍ VELIKONOČNÍ KAŠNA NA SVĚTĚ

Bieberbach u Egloffsteinu

Podle Guinessovy knihy rekordů (2000 a 2002) byla tato kašna s 11.106 ručně malovanými vyfouknutými kraslicemi vyhlášena největší velikonoční kašnou na světě. Je to stále jediná kašna, kde jsou všechny kraslice drapírovány přímo u kašny. I dnes stojí v Bieberbachu prokazatelně největší velikonoční kašna. Zvyk zdobení velikonočních kašen pochází z Franckého Švýcarska. Počátky tohoto velikonočního zvyku spadají do doby, kdy ještě neexistovalo centrální zásobování vodou. V minulosti se musela voda nosit z ojedinělých pramenišť v údolí do výše ležících vesnic. V roce 1909 byla ozdobena první velikonoční kašna v obecní části Haag obce Aufseßer. Každoroční zdobení kašen je projevem uznání drahocenné vody. Zvláště o velikonoční vodě se říká, že prý má zvláštní vliv na tělo i ducha. Dokonce i dnes se děti křtí o Velikonoční noci, aby byly zvláště moudré. Pití velikonoční vody má chránit před nemocemi a člověk po ní prý zkrásní.

www.br.de/franken/inhalt/kultur/osterbrunnentour-franken100.html

Foto: Tourismuszentrale Fränkische Schweiz/ © Trykowski

LÖW STRAUSS, RODÁK Z BUTTENHEIMU, VYNÁLEZCE DŽÍN

Buttenheim

Levi Strauss (* 26. února 1829 jako Löb Strauß v Buttenheimu; † 26. září 1902 v San Francisku) byl německo-americký průmyslník. Společně se svým obchodním partnerem Jacobem Davisem je považován za objevitele džínů. Strauss se narodil jako Löb Strauss v hornofranckém Buttenheimu u Bamberku jako syn židovských rodičů.

www.levi-strauss-museum.de

Foto: Markt Buttenheim

Foto: frankentourismus/frs/Hub

NEJVĚTŠÍ OBLAST PĚSTOVÁNÍ TŘEŠNĚ PTAČÍ V NĚMECKU

Forchheim / Francké Švýcarsko

Ovocnářská oblast Forchheim/Francké Švýcarsko, známá jako jedna z největších ucelených oblastí pro pěstování třešní v Německu, dosáhla celosvětového uznání. Již tradičně byly dnešní okres Forchheim a přilehlé oblasti na území francké jury typickými oblastmi pro pěstování třešní. Úspěchy v pěstování jsou uznávány a napodobovány v celoevropském i celosvětovém měřítku. V této pěstitelské oblasti roste v současné době 200.000 třešní, o které se stará cca 3.000 pěstitelů a pět organizací producentů. Dalším cílem, který si okres Forchheim stanovil, je trvale udržitelná podpora ovocnářství. Mimochodem: v současné době pochází 94 % bavorské sklizně třešní z Franckého Švýcarska.

NEJVĚTŠÍ PIVNÍ ZAHRÁDKA NA SVĚTĚ V KELLERWALDU SE 30.000 MÍSTY K SEZENÍ

Forchheim

Slavnosti svaté Anny ve městě Forchheim se konají každoročně v období kolem 26. července, tedy svátku svaté Anny, na vrchu Kellerberg v hornofranckém městě Forchheimu. Během slavností se na Anenských slavnostech vystřídá až 500.000 návštěvníků. Když střelecký spolek z Forchheimu přeložil v roce 1840 hlavní střelecké aktivity z palouku u řeky Regnitz do lesa zvaného Kellerwald, byly založeny Anenské slavnosti, které se od té doby konají každoročně, v roce 2015 se konal 175. ročník. V roce 2014 byly slavnosti prodlouženy o jeden den na celkem jedenáct dní, od té doby začínají v pátek 26. července a končí druhé pondělí poté. Ve Forchheimském lese Kellerwald je v době konání Anenských slavností k dispozici 22 pivních sklípků, ve kterých jsou rozestavěny pivní sety na sezení, a čepuje se zde 18 různých druhů piva. Proto se lidově říká, že se jde „na sklep“. K pivu hraje na 6 scénách živá hudba a je zde na 80 komediantů s posvícenskými stánky.

www.annafest-forchheim.de

Foto: Stadt Forchheim

HORSKÝ MASÍV WALBERLA – MÍSTO NEJSTARŠÍHO POSVÍCENÍ V NĚMECKU

Walberla

Existence jarních slavností Walberla je doložena od roku 1360: unikát v celém Německu. Slavnosti se již mnoho let konají první květnový víkend. Při posvícení je využívána celá náhorní planina mezi 532 metrů vysokým vrchem Rodenstein a 514 m vysokým vrchem Walberla. O prvním květnovém víkendu vyjde nahoru více než 30.000 lidí pěšky, celá náhorní planina je totiž přísně chráněna jako přírodní rezervace. Posvícení je velmi oblíbenou akcí, protože z náhorní plošiny si můžete vychutnat pohled do velké dálky až po pohoří Smrčiny. Na druhou stranu je na místě konání slavností každoročně zastoupeno 15 místních pivovarů, takže posvícení je možné využít také jako příležitost k ochutnání mnoha různých druhů piva. Na jedné ze slavností bylo v roce 1821 také poprvé písemně zmíněno lezení na vrchu Walberla. Horolezecká oblast Francké Švýcarsko se svými 11.000 trasami na více než 800 vrcholech je považována za nejstarší horolezeckou oblast Německa.

www.walberla.de

Foto: Tourismuszentrale Fränkische Schweiz/Herlitz

PRVNÍ MUZEUM VZDUCHU V NĚMECKU

Amberg

Muzeum vzduchu se nachází na jednom z nejhezčích náměstí v Amberku a na téměř 650 m² jedinečných výstavních ploch nabízí expozice týkající se umění, architektury, designu a techniky na téma vzduch.
Ve stálé sbírce a na dočasných výstavách současného umění jsou k vidění předměty, které nás každodenně obklopují, a dále také interaktivní stanice.
www.luftmuseum.de



Foto: © Fotograf Marcus Rebmann/Luftmuseum

Foto: ©Erich Spahn/Skleněná katedrála Amberg

SKLENĚNÁ KATEDRÁLA

Amberg

Díky Skleněné katedrále (dnes sklárna Kristall-Glasfabrik Amberg GmbH) postavené v letech 1968 a 1970 vlastní město Amberg jedinou budovu Waltra Gropia v Horní Falci. Zároveň se jedná o poslední dílo celosvětově činného architekta a zakladatele stylu Bauhaus. Katedrála se svým mimořádným designovým ztvárněním a konstruktivními inovacemi zapsala do historie architektury 20. století jako jedna z nejvýznamnějších průmyslových staveb na světě.
www.stadtmuseum-amberg.de

„EH´HÄUSL“, PRAVDĚPODOBNĚ NEJMENŠÍ HOTEL NA SVĚTĚ

Amberg

Tento malý dům vděčí za svůj název pověsti založené na skutečném příběhu. Podle této pověsti musel mít pár, který chtěl vstoupit do svazku manželského ve městě dům a pozemek, aby od magistrátu města Amberg získal souhlas ke sňatku. Když vynalézavý ženich objevil dvorní prostor mezi dvěma nemovitostmi v uličce Seminargasse, koupil jej, postavil přední a zadní zeď a usadil na ně střechu. Tím tuto podmínku splnil. Podle pověsti domek „Eh´häusl“ (Sňatkový domek) v následujícím období často měnil majitele a umožnil tak mnoha párům uzavřít sňatek. Dnes je z něj luxusní hotel pro 2 osoby.

www.ehehaeusl.de

Foto: ©Stadtbau, Hotel Ehhäusl

NEJHLUBŠÍ KONTINENTÁLNÍ VRT NA ZEMI (9.101 m)

Windischeschenbach GEO-Centrum u hlubinného kontinentálního vrtu

Superlativy čekají na návštěvníky GEO-Centra s nejhlubším vrtem (9.101 m) a nejvyšší pozemní vrtnou věží (83 m) na světě. Program kontinentálních hlubinných vrtů (KTB) Spolkové republiky Německo je celosvětově unikátním mistrovským dílem v oblasti vrtné techniky a přinesl nové podstatné poznatky o stavbě a procesech ve vrchní vrstvě zemské kůry. Jako informační a vzdělávací centrum pro kontinentální hlubinné vrty a další geologicko-vědecká témata nabízí GEO-Centrum prohlídky s průvodcem, filmy a výstavní objekty na téma vrty a jejich geologické okolí. V nové výstavní a informační budově jsou zprostředkovávány základní znalosti o celkovém systému země. GEO-Centrum zaujme návštěvníky všech věkových skupin.

www.geozentrum-ktb.de

NEJVĚTŠÍ VÁZA Z VRSTVENÉHO OLOVNATÉHO SKLA NA SVĚTĚ

Městské muzeum a muzeum skla Neustadt a.d. Waldnaab

Městské muzeum a muzeum skla Neustadt a.d.Waldnaab se nachází na náměstí Kirchplatz (Kostelní), ve stínu věže městského farního kostela St.Georg (sv. Jiří). V centru výstavy skla mohou návštěvníci muzea obdivovat důvod, proč je městečko Neustadt a.d. Waldnaab nazýváno „Městem olovnatého křišťálu“. Umělecká díla z kouzelně se třpytícího „skleněného zlata“ svědčí o zručnosti a uměleckých dovednostech sklářů. Skvostem sbírky je přibližně 1 metr vysoká váza z vrstveného skla v barvě zlatého rubínu, největší svého druhu na světě. O mistrovském umění svědčí také cenná skleněná mísa, která se na celém světě vyskytuje pouze ve třech exemplářích (získali je Franz Josef Strauß, jordánský král Hussein a rodina Franků).
www.neustadt-waldnaab.de

DOMOV PIVA ZOIGL

Oberpfälzer Wald | Český les

V obcích Eslarn, Falkenberg, Mitterteich, Neuhaus a Windischeschenbach udržují „občané pivovarníci“ téměř 600 let starou tradici. V obecních pivovarech vaří přirozeně zakalenou, spodně kvašenou pivní specialitu. Ukazatel ve tvaru hvězdy (Zoiglstern) zavěšený na štítu domu, informuje o tom, který výčep čepující pivo Zoigl má vzhledem ke střídání výčepů právě otevřeno. Pro výčepní termíny mají v okresech Neustadt a.d. Waldnaab a Tirschenreuth sestavený vlastní Zoigl-kalendář. U piva, vydatného domácího občerstvení a muziky se hosté z daleka i z blízka setkávají při příjemném posezení, aby společně zažili nezapomenutelnou atmosféru u piva Zoigl. Originální pivo Zoigl se vaří jen v Českém lese (Oberpfälzer Wald).
www.zoiglinfo.de

Foto: Oberpfälzerwald

ZLATÁ STEZKA – NEJDELŠÍ TURISTICKÁ STEZKA NĚMECKA SE ZNAČKOU KVALITY

Oberpfälzer Wald (Český les) a Bayerischer Wald (Bavorský les)

Zlatá stezka je svými 660 km nejdelší turistickou stezkou Německa se značkou kvality. Její trasa vede z Marktredwitzu pohořím Steinwald kolem ruiny hradu Weißenstein, dále pak nádhernou krajinou rybníků a divoce romantickým údolím řeky Waldnaab (Lesní Nába). Přes hlavní stanoviště piva Zoigl Windischeschenbach s hradem Neuhaus, město Neustadt/WN a romantické údolí Lerautal dojdeme až na festivalový hrad Leuchtenberg. Podél původního údolí Pfreimdtal přístupného pouze pro pěší turisty, nás Zlatá stezka vede kolem hradu Trausnitz a přes geologickou naučnou stezku Tännenberg do festivalového města Oberviechtachu. Kdo si chce vyzkoušet rýžování zlata, ten je zde na správném místě. Jižně od rašeliniště Prackendorfer a Kulzer Moos se cesta rozděluje dvěma směry se společným cílem v Pasově (Passau).
www.goldsteig-wandern.de

NEJVĚTŠÍ PIVNÍ KORBEL SVĚTA

Oberviechtach

Největší pivní džbán světa se nachází ve městě Oberviechtach. Koneckonců je tomu tak právem, Bavorsko je s pivem neodmyslitelně spjato. Záznam v Guinessově knize rekordů dovedl světový rekord k dokonalosti. Nadrozměrný dřevěný džbán je 4 metry vysoký a má objem 4.718 litrů. Podrobný popis rekordního pivního džbánu, jehož 14 čtverečních metrů plochy a má v průměru 2 metry, je zbytečný – musíte ho prostě vidět v originále. Pivní džbán stojí u hostince Hammerschänke v Lukahemmeru a je volně přístupný, můžete si jej prohlédnout zdarma. Prohlídky pro skupiny jsou možné po celý rok po domluvě.
www.oberviechtach.de

NEJHEZČÍ ČEDIČOVÝ KUŽEL EVROPY

Parkstein

Alexander von Humboldt (1769-1859), nejvýznamnější geolog své doby, kdysi pronesl výrok o „nejkrásnějším čedičovém kuželu Evropy“. Kužel vznikl v období třetihor, tedy zhruba před 24 miliony lety a návštěvníky dodnes fascinuje viditelná krystalická podoba 38 m vysoké „čedičové stěny“ se svými pěti- a šestibokými sloupy. Z vrcholu této markantní hory (595 m) se naskýtá nádherný pohled přes Český les (Oberpfälzer Wald) až do Čech a přes Hornofalckou vrchovinu (Oberpfälzer Hügelland) do Franckého Švýcarska. Lokalita „Hoher Parkstein“ (Vysoký Parkstein) získala jako jediný geotop Horní Falce predikát „Významný německý geotop“ od Akademie geologických věd. V Parksteinu je sídlo kanceláře Bavorsko-českého geoparku.
www.parkstein.de | www.geopark-bayern.de



HISTORICKÉ SKALNÍ SKLEPY VE SCHWANDORFU

Schwandorf

Ve Schwandorfském masivu Holz- und Weinberg je do pískovcové skály lidskou rukou vytesáno více než sto sklepů, které leží vedle sebe nebo jsou naskládané nad sebou jako dlouhé prsty s různými otvory proraženými do skály. Šedesát z nich je vzájemně propojeno a jsou průchozí. Historické prameny uvádějí, že vznik prvních skalních sklepů se datuje do doby před 1500 lety. V památkově chráněných skalních sklepeních, která byla dříve využívána k výrobě a skladování piva, se dnes konají pravidelné zajímavé prohlídky a hudební akce.
www.schwandorf.de

NEJVĚTŠÍ KOSTELNÍ A KLÁŠTERNÍ KRYPTA NĚMECKA

Waldsassen

Osmdesát tři metrů dlouhý klášterní kostel ve Waldsassenu je „plně podsklepený“. Nachází se tam totiž největší kostelní a klášterní krypta v Německu dlouhá 80 m a široká 23 m a zahrnuje tedy plochu 1800 m^2. Za umělecky ztvárněnými náhrobními deskami spočinuli opati kláštera Waldsassen z období baroka a jeden rada kláštera (zemský rada), kterého v roce 1592 zmasakrovali tirschenreutští občané. Prohlídky s průvodcem po předchozí domluvě.
www.waldsassen.de

Foto: Schicker allmedia

PRVNÍ SÍŤ BĚŽECKÝCH STOP PŘEKRAČUJÍCÍ ČESKO-NĚMECKOU HRANICI „SILBERHÜTTE-GOLDBACH/ZLATÝ POTOK“

Bärnau – Flossenbürg – Lesná – Tachov

V nadmořské výšce mezi 700 a 900 m nabízí lyžařské běžecké centrum Silberhütte začátečníkům i profesionálům rozmanitou síť běžeckých tras česko-bavorským příhraničím. Je zde k dispozici sedm běžeckých tras různé obtížnosti v délce až 15 km, z toho tři jsou skatingové tratě a jedna z nich má i umělé osvětlení. Jistotu sněhové pokrývky v Hornofalckém lese zajišťuje moderní zasněžovací technika. Místo pro zastávku na české straně nabízí útulná chata na Zlatém Potoce. Zvláštností je moderní laserový biatlonový systém, který je vhodný pro všechny věkové kategorie.
www.slz-silberhuette.de

Foto: SLZ Silberhütte

MONTE KAOLINO

Hirschau

Uměle navršený pahorek je svou výškou 120 metrů nejvyšší písečnou horou v Evropě. Monte Kaolino je hora z 33 milionů tun křemenného písku a je nejvyšší písečnou horou s vlekem na světě, která slouží k lyžování. Užijte si jemný bílý křemenný písek, který navozuje jedinečnou atmosféru a pocit koupání jako v Karibiku. Nejjemnější bílý křemenný písek a neobyčejná pouštní atmosféra učinili z obří duny v Hirschau Mekku mezinárodní boardingové scény. Připojené venkovní bazény s vodními atrakcemi učiní z každého dne koupání nezapomenutelný zážitek. Dále zvou návštěvníky také další atrakce jako geopark, moderní osobní dopravní systém typu „coaster“ nebo lesní lanové centrum.
www.montekaolino.eu

VOGTLANDSKÝ HUDEBNÍ KOUT

Markneukirchen und Klingenthal

Vogtlandský hudební kout je celosvětově považován za region s největším počtem usídlených výrobců hudebních nástrojů (více než 100 dílen) a zároveň je už přibližně 350 let německým střediskem výroby orchestrálních nástrojů.

Foto: Musicon Valley e.V. / Danny Otto

Ve Světě zážitků z výroby hudebních nástrojů Vogtland (Erlebniswelt Musikinstrumentenbau Vogtland) se mohou návštěvníci dívat mistrům přes ramena. Muzeum hudebních nástrojů v Markneukirchenu obsahuje unikátní sbírku cca 3.100 nástrojů z celého světa.
www.erlebniswelt-musikinstrumentenbau.de

Foto: Musicon Valley e.V. / Danny Otto

NĚMECKÁ VÝSTAVA KOSMONAUTIKY

Morgenröthe-Rautenkranz

V této expozici, která je v celém Německu jedinečná, je umístěno velké množství originálních skafandrů, vybavení pro vesmírný výzkum a exponáty kosmonautů a astronautů, např. tréninkový modul základního bloku kosmické stanice MIR. Cílem je přiblížit široké veřejnosti přínos kosmického výzkumu pro lidstvo. Dále je zde prezentována mj. dokumentace letu prvního německého kosmonauta do vesmíru, Dr. Sigmunda Jähna, narozeného v obci Morgenröthe-Rautenkranz. Tato jedinečná výstava je přístupná celoročně a navíc nabízí každoročně se střídající mimořádné výstavy.
www.deutsche-raumfahrtausstellung.de

MOST GÖLTZSCHTALBRÜCKE

Mezi obcemi Mylau a Netzschkau

Největší cihlový most na světě, Göltzschtalbrücke, byl postaven z 26 milionů cihel a má 4 podlaží. Most Göltzschtalbrücke byl budován v letech 1846 až 1851 v průběhu výstavby Sasko-bavorské železnice na trase z Lipska do Plavna a Hofu až do Norimberka. V délce 574 m přetíná údolí řeky Göltzsch. Druhý největší cihlový most je vzdálen pouhých necelých 10 kilometrů odtud a přetíná řeku Bílý Halštrov (Weiße Elster).

www.goeltzschtalbruecke.info

SASKÉ STÁTNÍ LÁZNĚ

Léčebné tradice v lázních Bad Elster & Bad Brambach

Tradiční saské léčebné lázně Bad Elster a Bad Brambach, s nejsilnějším vývěrem pitného pramene s obsahem radonu na světě, jsou společným centrem kultury, zdraví a přírody a díky své více než dvousetleté lázeňské tradici a lékařským zkušenostem jsou středem lázeňského regionu Vogtland. Se svými deseti minerálními léčivými prameny, zdravou přírodní slatinou a moderním termálním bazénem se solankou v Bad Elsteru jsou v dnešní době velice vyhledávanou oázou pohody, která umožňuje nastolení individuální rovnováhy těla, mysli a duše. Byly zde vyvinuty vysoce kvalitní služby v oblasti zdraví, lázeňství a prevence, které v kombinaci s blahodárnými doplňkovými programy přispívají k nové vitalitě. Královské lázně, které si uvědomují svou kvalitu, se profilovaly nejen jako léčebná lokalita, ale v posledních letech se turisticky etablovaly zejména jako pulzující město kultury a festivalů.

www.saechsische-staatsbaeder.de

Foto: KönigAlbertTheaterSommer2018©JanBräuer

DIVADLO KRÁLE ALBERTA – DVORNÍ DIVADLO OTEVŘENÉ JAKO POSLEDNÍ V NĚMECKU

Bad Elster

Kulturní a festivalové město Bad Elster se může ohlédnout za dlouhou divadelní tradicí. Hrát se v „Albert Theater“ začalo v roce 1888, později vzniklo reprezentativní divadlo, které bylo slavnostně otevřeno 22. května 1914 králem Fridrichem Augustem III. Saským jako poslední německé dvorní divadlo. Toto divadlo s celoročním provozem patří k nejvýznamnějším a nejkrásnějším dvorním divadlům. Díky nejstaršímu přírodnímu divadlu Saska Natur Theater Bad Elster zde v současné době funguje také moderní aréna pod širým nebem uprostřed historického lesního parku Bad Elster.

www.koenig-albert-theater.de

VOGTLAND ARENA

Klingenthal

Svými úspěšnými závody Světového poháru ve skocích na lyžích a v severské kombinaci je Vogtland Arena od roku 2006 symbolem tradice zimních sportů Vogtlandu a Klingenthalu. K vrcholným atrakcím pro návštěvníky a turisty patří moderní kolejový systém dopravy a skleněný výtah na skokanský můstek, který je vyveze až nahoru do zdánlivě „vznášející se“ vyhlídkové kapsle. Středisko zimních sportů je otevřeno celoročně a nachází se zde nejmodernější obří skokanský můstek v Evropě.

www.vogtland-arena.de



PŘÍRODNÍ PARK KRUŠNÉ HORY / VOGTLAND

Krušné hory / Vogtland

Přírodní park Krušné hory/Vogtland se rozprostírá ve vyšších polohách Vogtlandu a Krušných hor na jihovýchodě Německa podél státní hranice s Českou republikou. Svou délkou 120 km je nejdelším přírodním parkem Německa. Přírodní park je nejen oblastí, která nadchne každého turistu, ale je také stanovištěm mnoha vzácných živočišných a rostlinných druhů, které patří v Evropě k těm velmi ohroženým.

www.naturpark-erzgebirge-vogtland.de

MUZEUM KRAJKY V PLAVNĚ

Plauen / Plavno

Jediné muzeum krajky v Německu s exponátem největší vyšívané pokrývky na světě dokumentuje historický vývoj krajkářského průmyslu a výšivky ve Vogtlandu až do dnešní doby.

Plavno bylo již v 15. a 16. století centrem soukenického řemesla a tkalců bavlny. Na přelomu 19. a 20. století zažívá město díky krajkářskému řemeslu období svého rozkvětu. Plavenská krajka jako saský výrobek je i dnes celosvětově proslulou značkou a vyváží se také do celého světa. Od svého otevření v roce 1984 prezentuje muzeum krajky v prostorách historické radnice výrobky tohoto jedinečného textilního odvětví a názorně ukazuje jeho historickou proměnu z hlediska výroby a designu.

www.plauen.de/spitzenmuseum

TOPASOVÁ SKÁLA SCHNECKENSTEIN

Tannenbergsthal

Mimořádnou atrakcí je jediné evropské skalisko z topasu v místní v části Schneckenstein. Tato malá skála obsahující žluté polodrahokamy je na severní polokouli svého druhu unikátní a její protějšek se nachází na opačné straně zeměkoule v Tasmánii. Na jejím úpatí se zde ve Vogtlandu nachází návštěvnická štola „Grube Tannenberg“ a Vogtlandsko-české centrum nerostů.

www.schneckenstein.de

Foto: TVE/Studop2media

RADIOVÉ LÁZNĚ S NEJSILNĚJŠÍMI RADONOVÝMI VODAMI

Bad Schlema

V roce 1910 byly ve městě Schlema objeveny nejsilnější radonové prameny na světě. Skutečnost, že léčivé vody ze Schlema účinkují, byla však doložena již v minulosti. Lázeňský komplex ACTINON vítá své hosty vodou teplou až 36°C. K odpočinku zde hosty zve 5 různých venkovních a vnitřních bazénů. Ve světě saun s 9 různými saunami, saunovým barem a saunovou zahradou se plní všechna přání. Ve wellness oáze je díky blahodárným masážím nastolena pohoda a radost ze života. Radonové koupele nabízené v terapeutické části komplexu pomáhají zejména při onemocněních pohybového aparátu a při chronických bolestech.
www.kur-schlema.de

NEJVĚTŠÍ CÍNOVÉ KOMORY EVROPY V NÁVŠTĚVNICKÉ ŠTOLE V POHLA

Schwarzenberg, část obce Pöhla

Důlním vláčkem se jede 3 000 metrů do návštěvnické štoly s největšími cínovými komorami Evropy. Dojmy, které v návštěvních zanechá návštěva velkých cínových komor, jsou jedinečné. Svou délkou 45 m, výškou 12 m a šířkou 10 m jsou tyto bloky výmluvným svědectvím odborné dovednosti horníků v rudném dole Pöhla. Cínové komory a další části návštěvnické štoly nabízejí skvělé podmínky pro akce různého druhu. Zájemci si mohou vybrat ze široké nabídky koncertů, nešpor nebo poslední šichty horníků v podzemí před Vánocemi s oslavou konce roku tzv. „Mettenschicht“. Vynikající akustika působí vždy velkým dojmem a rozbuší srdce zúčastněných návštěvníků.
www.zinnkammern.de

Foto: Quelle TVE U. Meinhold

NEJVĚTŠÍ NĚMECKÁ MUZEJNÍ SBÍRKA PERLETI VE VOGTLANDU

Adorf

Muzeum perleti a vlastivědné muzeum Adorf se již třicet let intenzivně zabývají tématem perleti. Tato skutečnost má historické důvody, neboť v řekách a potocích Vogtlandu kdysi žily miliony perlorodek říčních. Na nich byl založen lov perel, který je v tomto středohoří poněkud neobvyklý. Díky němu se dále rozvíjela výroba předmětů z perleti, jejímž centrem kdysi Adorf v Německu byl. V uplynulých letech tedy probíhalo intenzivní zkoumání a shromažďování podkladů a informací k těmto třem tématům: perlorodka říční, lov perel a zhotovování výrobků z perleti. Dnes je zde k vidění výstava, která prezentuje souvislosti mezi přírodní surovinou perletí a umělecko-řemeslnými dovednostmi perlařů. Stovky exponátů ukazují různorodost perleti a rozmanitost výrobků z perleti zhotovených. Vzhledem k tomu, že prostory muzea jsou již nyní příliš malé, plánují tvůrci muzea v příštích letech vybudování „Zážitkového centra perleti“ (ErlebnisZentrumPerlmutter).

www.museum-adorf.de

NEJSTARŠÍ ZÁVĚS V NĚMECKU / SASKU (VOGTLANDU)

Syrau

Závěs v obci Syrau patří k nejstarším závěsům v Německu. Tuto sintrovou formaci vytvořila matka příroda před 10 000 lety v Dračí jeskyni v Syrau. Současně je svým zavěšením v hloubce 16 metrů pod zemským povrchem také nejhlouběji se nacházejícím závěsem. Po dobu mnoha tisíciletí mohl pod zemí nepozorovaně růst. Obdivován více než sedmi miliony návštěvníků je zřejmě nejčastěji sledovaným podzemním závěsem v Německu. Kdyby mohl, jistě by nám povyprávěl spousty příhod, například o tom, že 2. světovou válku přečkal téměř bez úhony.

www.drachenhoehle.de | **www.syrau.de**

„KÁMEN TŘÍ SVOBODNÝCH STÁTŮ“ – JEDINÝ HRANIČNÍ KÁMEN V NĚMECKU V TOJMEZÍ TŘÍ SVOBODNÝCH STÁTŮ

Burgstein

Werner Pöllmann, čestný pověřený zástupce pro ochranu památek v okrese Vogtlandkreis, do jehož kompetence patří hraniční kameny, milníky a mezní kameny, objevil u potoka Kupferbach částečně zarostlý kámen Dreiherrenstein (Kámen tří pánů). Ten zde byl usazen v rozmezí let 1840 - 1868 a označoval místo, kde se stýkala panství tří zemí: dvou království a jednoho knížectví. Při svém zkoumání zjistil, že ve Spolkové republice Německo existuje 15 míst, ve kterých se stýkají hranice tří spolkových zemí, ale od roku 1993 existuje pouze jedno místo, kde se stýkají hranice tří svobodných států. Durynský úřad pro nové uspořádání pozemků Gera (Thüringer Flurneuordnungsamt Gera) vypsal odměnu v rámci studentské soutěže k návrhu kamene pro označení trojstátí, který byl slavnostně odhalen v roce 2007. Kámen je nyní umístěn v betonové desce nad tímto historickým bodem. Nachází se ve středu rovnostranného trojúhelníku, jehož špičky směřují do tří jednotlivých svobodných států a jsou vyplněny jílovitou břidlicí z lomu Theuma v Sasku, žulou z vrchu Waldstein v pohoří Smrčiny v Bavorsku a lasturnatým vápencem z obce Oberdorla v Durynsku.

„Kámen tří svobodných států je synonymem pro setkávání, spolupráci a vzájemné soužití. Znamená svobodu.“ (Irmhild Kujer, starostka Burgensteinu 2007).

www.burgstein.de

NEJDELŠÍ CHRÁNĚNÝ ÚSEK PŘÍRODY NA ZELENÉM PÁSU EVROPY

Oblast Burgsteingebiet

Zelený pás na bývalé německo-německé hranici je stále ještě považován za zvláštní tajný tip. V našem vogtlandském regionu v okolí obce Burgstein naleznete oblast s nejvyšší hustotou přírodních rezervací na Zeleném pásu v Německu. Zde se stále ještě vyskytují vzácné rostliny a živočišné druhy, protože – a to je ironie dějin – jim prospíval klid v hraničním pásmu. V současné době zde můžete přejít přes „Farskou louku“ (Pfarrwiese) do "Nebeského království" ("Himmelreich"). Zvědaví? Navštivte nás!

www.burgstein.de

NEJVĚTŠÍ VENKOVNÍ OBLOUKOVÝ SVÍCEN NA SVĚTĚ

Johanngeorgenstadt

Dne 15. prosince 2012 byl v Johanngeorgenstadtu u příležitosti 20. výročí slavností originálních obloukových svícnů slavnostně odhalen největší venku stojící obloukový svícen na světě. Tento obr je 25 m široký a se svíčkami 14,5 m vysoký a je vyroben ze 700 tun železobetonu a 15 tun nerezové oceli. Sponzorem této nové atrakce, a také obří pyramidy, je podnikatel Siegfried Ott z Johanngeorgenstadtu.
www.johanngeorgenstadt.de

Foto: Stadtverwaltung Johanngerogenstadt.

STONEMAN MIRIQUIDI – PRVNÍ A JEDINÝ STONEMAN V NĚMECKU

Krušné hory

Exkluzivní zážitek na horských kolech v Německu s nejvyššími vrcholy Krušných hor, vzrušujícími okamžiky a úchvatnými výhledy slibuje německý Stoneman Miriquidi od Rolanda Staudera. Délka 162 km, 4.400 výškových metrů, 9 vrcholů, 2 země – fanoušky jízdy na horských kolech čeká zážitek neomezených možností! Cestou projedete Trail Centrem Rabensberg, po stezkách prvního německého singletrail parku a pak už záleží na technice! Stoneman Miriquidi Road slibuje prvotřídní zážitek na kolech: tato závodní cyklistická trasa prochází německým krušnohorským hřebenem podél českého Chebského příkopu a zdoláte na ní 290 kilometrů a více než 4.900 výškových metrů.
www.stoneman-miriquidi.com

Foto: TVE/Studio2media

Durynsko

Foto: Tourismusverband Rennsteig-Saaleland e.V.

NEJVĚTŠÍ ÚDOLNÍ PŘEHRADA NĚMECKA

Bleilochtalsperre (okres Saale-Orla)

Údolní přehrada Bleilochtalsperre, první z pěti údolních přehrad vodní kaskády na řece Saale („Sálské kaskády“), se díky svým 215 milionům kubických metrů zadržované vody stala největší údolní přehradou v Německu. Přehradní hráz je 65 m vysoká a 205 m dlouhá. Původně se údolní přehrady budovaly zejména na ochranu před povodněmi, dnes jsou využívány pro výrobu energie a slouží turistickému ruchu, např. v rámci osobní lodní dopravy a vodních sportů.
www.saale-orla-kreis.de

NEJVĚTŠÍ SOUVISLÁ OBLAST PŘEHRADNÍCH NÁDRŽÍ V EVROPĚ

Kaskáda na řece Saale (okres Saale-Orla)

Voda v řece Saale (Sála) byla od roku 1932 postupně zadržová-na až do podoby dnešního „Duryn-ského moře“. Svou celkovou délkou více než 70 km vodní plochy je kaskáda na řece Saale největší souvislou přehradní oblastí Evropy. V nesčetném množství zákrutů se „Durynské moře“ vine údolím řeky Saale mezi strmými svahy uprostřed fascinující lesní krajiny. Zde Vám bude nabídnuto vše, po čem Vaše srdce touží: relaxace, durynská kuchyně, sport, wellness a „moře“ dalších možností…
www.saale-orla-kreis.de

Foto: Tourismusverband Rennsteig-Saaleland e.V.

NEJVĚTŠÍ SBÍRKA EX LIBRIS V NĚMECKU

Burgk

V roce 1981 byl položen základ dnešní sbírky ex libris v muzeu na zámku Burgk. Sbírka zahrnuje více než 75 000 listů a je tak největší sbírkou ex libris v Německu. Ex libris je latinský výraz pro pojem „z knih“, ve smyslu „z knihovny“. S vynálezem knihtisku se staly knihy „masovým zbožím“ a to je okamžik zrození ex libris. Každý, kdo v té době něco znamenal, si nechal umělecky ztvárnit několik takových lístečků a jejich nalepením na vnitřní přední stranu knihy označil své majetkové právo.

www.schloss-burgk.de

JEDINÝ NĚMECKÝ PŘÍVOZ PŘEVÁŽEJÍCÍ AUTA PŘES PŘEHRADNÍ JEZERO

Linkenmühle

Přívoz Mühlenfähre (Mlýnský přívoz), provozovaný společností KomBus GmbH, je jedinou trajektovou dopravou v Německu, která vede přes vodní nádrž. Vzhledem ke zcela zvláštnímu rázu krajiny kolem hlubo-

Foto: Tourismusverband Rennsteig-Saaleland e.V.

ce zaříznutého údolí řeky Saale a k velikosti přehradní nádrže Hohenwarte o délce cca 27 km, samotná přehradní hráz jako spojení nestačila. Pro turistické využití lokalit mezi obcemi Altenroth a Linkenmühle severně a jižně od přehradní nádrže bylo v letním období pro přepravu osob, kol, motorek, osobních vozidel a malých dodávek nezbytné zavedení dalšího přívozu.

www.kombus-online.eu

Foto: Landratsamt Greiz

MOST PŘIPOMÍNAJÍCÍ DRAČÍ OCAS

Neue Landschaft ® Ronneburg

Na území někdejší Spolkové krajinné výstavy Gera a Ronnerburg 2007 se nachází nejdelší most z pružných dřevěných lamel v Evropě – tzv. Most zážitků. Při rozpětí 240 m se vznáší 25 metrů vysoko nad údolím Gessental. Most má podobu rozhoupané vlny a návštěvníka čeká fascinující vyhlídka na území někdejší Spolkové krajinné výstavy (BUGA). Lehká a poněkud vibrující konstrukce navozuje u návštěvníků pocit, jako by se vznášeli. Toto stavební dílo tak v každém ohledu naplňuje koncept „zážitkového mostu“. Most je součástí dálkové cyklotrasy „Durynská města – Thüringer Städtekette“.

www.buga2007.de

NEJVĚTŠÍ ZAKLETÝ DOMEK EVROPY

Saalburg

Největší zakletý (čarodějnický) domek Evropy stojí v zážitkovém parku „Pohádkový les“ ve městě Saalburg. Domek je zhruba 10 metrů dlouhý, 15 metrů široký a 8 metrů vysoký. Na okraji města Saalburg, nedaleko přehradní nádrže Bleilochstausee, obklopuje zalesněné oblasti malebného okolí potoka Dornbach pestrý pohádkový ráj. Pohádkový les, založený v roce 1990 ze soukromé iniciativy, je výletním cílem pro mladé i staré. Láskyplně a do detailu je zde ztvárněno přibližně 40 pohádkových scén navržených většinou v životní velikosti. Díky své velikosti je tento zakletý čarodějnický dům považován za symbol celého areálu.

www.saalburg-maerchenwald.de

Foto: Märchenwald

NEJSTARŠÍ PŘÍRODNÍ ZÁVODNÍ TRAŤ NĚMECKA

Schleiz

Na nejstarší přírodní závodní trati Německa jezdí od 10. června 1923 vše, co patří k elitě na dvou či čtyřech kolech. K vrcholným sportovním událostem se řadí mimo jiné Celoněmecký mistrovský rozjezd s 250.000 diváky pořádaný v roce 1950, a dále pak závody formule III v 60. letech s mezinárodní účastí. Od roku 1973 se startovní pole u motocyklů i u automobilů omezovala jen na účastníky ze socialistických zemí. Vrcholnými událostmi v tomto období byly „Pohárové rozjezdy automobilů za mír a přátelství“. Teprve v roce 1990 mohl Schleizský trojúhelník opět přivítat piloty z celého světa.
www.schleizer-dreieck.de

Foto: Landratsamt Greiz

„BERGFRIED HRADU OSTERBURG VE WEIDĚ“

Město Weida

Bergfrit (převážně okrouhlá hlavní věž) hradu Osterburg je nejstarší a nejvyšší dosud zachovalou hlavní věží hradu v Německu. Jeho zdivo je 5,70 m silné. Obzvláště pozoruhodná je původně zařízená místnost strážce věže (věžníka). Poslední z nich obýval tuto místnost až do roku 1917. Bergfrit je vysoká, obranná věž, která dominuje vzhledu hradu. Hrad Osterburg byl vybudován v letech 1163 až 1193. Během třicetileté války byl hradní areál v roce 1633 až na 54 m vysoký bergfrit zničen. Bergfrit patří k nejvyšším a nejstarším zachovalým bergfritům v Německu.
www.weida.de

NEJVĚTŠÍ A NEJSILNĚJŠÍ PARNÍ STROJ V EVROPĚ

Wurzbach

První zmínka závodu Heinrichshütte se datuje do roku 1729. Po velkém požáru byl v roce 1836 přestavěn podle tehdejšího standardu. Výrobní podnik byl odstaven až v roce 1982 a slévárna Heinrichshütte byla přestavěna na Technické muzeum a památník. Ve slévárně se nachází „tažný válcovací parní stroj pro vratnou válcovací stolici“, největší a nejsilnější parní stroj v Evropě. Byl původně zkonstruován kolem roku 1925 pro hutní závod Maxhütte v Unterwellenbornu, má základnu dlouhou cca 20 metrů a širokou cca 10 metrů a výkon 15.000 PS při 80 % vakua v kondenzátoru.

www.heinrichshuette-wurzbach.de



Foto: Tourismusverband Rennsteig-Saaleland e.V.

ZAČÁTEK RESP. KONEC TURISTICKÉ STEZKY RENNSTEIG V BLANKENSTEINU – NEJSTARŠÍ A NEJOBLÍBENĚJŠÍ VÝŠKOVÁ TURISTICKÁ TRASA V NĚMECKU

Rennsteig je turistická hřebenová a historická hraniční stezka v Durynském lese, Durynské břidlicové pahorkatině a Franckém lese dlouhá asi 170 km. Kromě toho je nejstarší a s návštěvností téměř 100.000 turistů ročně nejvíce využívanou dálkovou turistickou trasou v Německu. Začíná v obecní části Hörschel v Eisenachu na břehu řeky Werra a končí v Blankensteinu (obec Rosenthal am Rennsteig) u mostu Selbitzbrücke. Trasa je vyznačena bílým písmenem R.

Zdroj: Regionalverbund Thüringer Wald e.V.

www.thueringer-wald.com

www.rennsteig.de

„SONNEMONDSTERNE“ - NEJVĚTŠÍ FESTIVAL ELEKTRONICKÉ A TANEČNÍ HUDBY POD ŠIRÝM NEBEM V NĚMECKU

Foto: ©SonneMondSterne 2014, Tony Günther

Přehrada Bleilochtalsperre u Saalburg-Ebersdorfu

Festival se koná každý druhý víkend v srpnu u přehrady Bleilochtalsperre – Durynského moře – u města Saalburg-Ebersdorf v Durynsku. První ročník festivalu SonneMondSterne (Slunce-Měsíc- Hvězdy) se konal v roce 1997 na dvou pódiích a navštívilo jej 2.500 účastníků. V roce 2011 navštívilo třídenní akce téměř 35.000 lidí. Od roku 2007 se ke každému ročníku festivalu SonneMondSterne připojuje jako doplněk „X“, což je římské číslo deset. Jubilejní 20. ročník festivalu v roce 2016 byl vyprodán již v únoru, což se v historii festivalu předtím nikdy nestalo.
Žánr: Elektronická taneční hudba.
www.sonnemondsterne.de

Foto: Marcografie-Marco Müller

MÖDLAREUTH – JEDINÁ OBEC V NĚMECKU ROZDĚLENÁ DŘÍVE KVŮLI VNITROŇĚMECKÉ HRANICI ZDÍ – DNES JE ZDE NĚMECKO-NĚMECKÉ MUZEUM

Mödlareuth

Američané říkali této vesnici s 50 obyvateli na konci světa „Little Berlin“ (Malý Berlín). Vesnice se tak stala symbolem rozdělení. Dnešním cílem je představit historii rozdělení v plném rozsahu. Cílem není jen ukázat zbytek původní zděné zdi s ostnatým drátem, ale také politické, ekonomické, společenské a každodenní aspekty rozdělení Německa.
www.moedlareuth.de

ZELENÝ PÁS – NEJVĚTŠÍ SYSTÉM PROPOJENÝCH BIOTOPŮ V NĚMECKU

Železná opona rozdělovala v letech 1945 až 1989 celou Evropu. V jejím stínu se vyvinul celosvětově jedinečný, souvislý pás nejrozmanitějších biotopů, které jsou jinde ohroženy nebo zcela zmizely - v Evropě jsou dlouhé více než 12.500 km a v Německu 1.400 km. Zelený pás je největším propojením biotopů v Německu. V celkovém počtu 150 chráněných krajinných oblastí se vyskytuje 600 druhů, které jsou v Německu ohroženy. Také v Durynsku je zelený pás propojených vzácných biotopů obzvláště hodnotným územím a je nutné jej chránit. Tato jedinečná kombinace přírody a historie z něj činí zcela mimořádné místo a formovala také obyvatele tohoto regionu. Od zóny smrti až po čáru života. Tento vývoj je senzační. Zelený pás si za to zaslouží monumentální uznání. Durynsko udělalo první krok již v roce 2018, když označilo Zelený pás Durynska za národní přírodní památku.
www.bund.net/gruenes-band/

MASNÉ KRÁMY V NEUSTADTU AN DER ORLA – EVROPSKÝ UNIKÁT

Neustadt an der Orla

Názvem masné nebo řeznické krámky byly od vrcholného středověku označovány řeznické stánky centrálně seskupené většinou na náměstí města. Německý název „Fleischbänke“ (Masné lavice) dostaly podle formy jejich prodejních stolů.
Ze kdysi sedmnácti prodejních podloubí po obou stranách náměstíčka jich zůstalo zachováno devět. Toto svědectví lidové kultury z roku 1475 je v Evropě jedinečné a k jeho rekonstrukci došlo v roce 2002. Krámky vznikly před více než pěti sty lety proto, že řezníci směli prodávat maso pouze na tomto místě a pod dohledem řeznického dohlížitele pověřeného městskou radou. Velmi přísně se sledovalo, aby se zboží nenabízelo pod cenou nebo předražené, aby byly dodržovány hygienické předpisy a kvalita masa odpovídala požadavkům.
(dle Wiki: Řeznické krámky byly zčásti v provozu ještě do poloviny 20. století, jediný původní kompletně zachovaný soubor tohoto druhu v Evropě se nachází v Neustadtu (Orla) a byl ke svému původnímu účelu využíván ještě až do roku 1948.)
www.neustadtanderorla.de/kultur_tourismus/tourismus/sehenswuerdigkeiten/

Foto: Stadtverwaltung Neustadt/Orla

TECHNICKÁ PAMÁTKA „HISTORICKÁ TĚŽBA BŘIDLICE LEHENSTEN“ – NEJVĚTŠÍ V EVROPĚ

Lehesten

Durynský břidlicový park Lehesten je historickým lomem na těžbu břidlice a technickou památkou ve městě Lehesten. Přibližně 105 ha velký areál se rozprostírá u Durynsko-Francké břidličné cesty nedaleko hranic s Bavorskem, jižně od obce Lehesten v přírodním parku Durynská břidlicová pahorkatina/Horní Sála. Odborné prohlídky s průvodcem podají informace o životní cestě břidlice, a to od okamžiku jejího vytěžení ve dvaceti hektarovém lomu, přes přepravu pomocí v Evropě jedinečné žentourové šachty v původní lokalitě, až po zpracování v historické štípárně. V areálu se nachází nejstarší škola pro mistry pokrývače v Německu, kteří se zde učí umění pokládky břidlice.
www.schiefer-denkmal-lehesten.de

Foto: Tourismusverbund Rennsteig-Saaleland e.V.

KAMENNÁ RŮŽE – GEOLOGICKÁ PAMÁTKA – JEDINEČNÁ V EVROPĚ

Saalburg-Ebersdorf

„Kamenná růže“ je přírodní památka a nachází se asi 700 m severně od kláštera v jedné z obecních částí města Saalburg-Ebersdorf. „Kamenná růže“ vznikla v období geologického útvaru prvohorní éry „devonu“ před cca 350 miliony let. V břidlicových vrstvách v oblasti kolem Saalburku se vyskytuje také diabas. Jedná se o sférické oddělení horniny zvané diabas, která byla v důsledku procesu zvětrávání vypreparována do podoby koncentrických vrstev. Pozorovatelům se pak jeví jako obraz rozkvétajícího poupěte růže. „Kamenná růže“ je v Evropě jedinečná! V rámci průzkumu provedeném nadací Heinze Sielmanna EUROPARC Deutschland e. V. byla „Kamenná růže“ vybrána z celkem 21 přírodních památek jako druhý nejkrásnější přírodní zázrak roku 2013 v Německu.
www.saalburg-ebersdorf.de

Foto: Tourismusverbund Rennsteig-Saaleland e.V.

KLÁŠTER KLADRUBY

Kladruby

Bývalý benediktinský klášter, založený v roce 1115, je nejvýznamnější památkou barokní gotiky v České republice. Klášterní bazilika byla koncem 13. století největší chrámovou stavbou v Čechách. V 18. století proběhla přestavba chrámu Nanebevzetí Panny Marie ve slohu tzv. barokní gotiky a proměnila jej tak v architektonickou perlu. Pyšní se třetí nejdelší chrámovou lodí v České republice o délce 82 m (první je Pražský hrad - sv. Vít se 124 m a druha katedrála Sedlec u Kutné Hory s 87 m). Vrchol barokní kopule ve tvaru zlacené knížecí koruny odkazuje na zakladatele chrámu Vladislava I., jehož ostatky jsou zde uloženy. Klášter byl zrušen v roce 1785 Josefem II. a dnes je národní kulturní památkou. Kladruby protéká také nejstarší řeka v Čechách - Úhlavka. „O Mži tvrdí řada autorů, že byla původní a nejstarší řekou Čech. Sledované rozdílné podmínky Mže a Úhlavky naopak dokazují …větší zahloubení Úhlavky proti Mži. Rozhodujícím faktorem toho může být větší stáří Úhlavky.“ *(Odůvodnění: Pech, J.: Komplexní geomorfologický výzkum střední části Stříbrské pahorkatiny, PF Plzeň 1983, str. 50 a 51)*

www.klaster-kladruby.cz/cs

PRUSÍKŮV PRAMEN

Konstantinovy Lázně

Minerální uhličitá voda s nejvyšším obsahem oxidu uhličitého (CO_2 - 3638,0 mg/l) v České republice. Pramen přírodní železnaté, hydrogenuhličité, sodno-hořečnaté hypotonické kyselky, vyvěrající z hloubky 40 m, má vydatnost 120 až 150 litrů za minutu při teplotě 9,1°C a pH 5,25 o hustotě 0,9993 kg/l. Pramen i nejstarší lázeňská budova byly pojmenovány po pražském profesoru, MUDr. Bohumilu Prusíkovi, jenž byl jako kardiolog velkým příznivcem Konstantinových Lázní.

www.konst-lazne.cz | **www.konstantinovylazne.cz**

HISTORIE HORNICTVÍ NA STŘÍBRSKU – NEJDÉLE TRVAJÍCÍ HORNICKÁ ČINNOST V ČECHÁCH

Stříbro

Na začátku 12. století vzniká nad řekou Mží hornická osada označovaná jako "Argentaria", zmiňovaná už v roce 1183 v listině přemyslovského knížete Bedřicha. V roce 1254 zde bylo založeno královské horní město Stříbro. Revír je spojován hlavně s těžbou olova, stříbra a zinku. Stříbrský rudní revír je nejdéle lokalitou v Českém království, těžilo se zde po osm století. V revíru se nachází celkem 215 důlních děl a má rozlohu cca 40 km^2. Těžba byla ukončena v roce 1974. Bývalou hornickou slávu připomíná Hornický skanzen u Červené lávky s venkovní expozicí důlní techniky s možností prohlídky důlního díla královská dědičná štola sv. Prokopa.

www.hornickyspolekstribro.cz

JÍZDÁRNA SVĚTCE



Tachov – Světce

Jízdárna ve Světcích, nacházející se 3 km západně od Tachova, je největší českou a druhou největší středoevropskou jízdárnou, hned po vídeňské „Spanische Hofreitschule Wien“. Výstavba proběhla v letech 1858 - 1861 a ve své době byla zcela ojedinělým projektem. Budova jízdárny měla unikátní dispoziční řešení - hlavní sál, byt kováře, stáje, kočárovou chodbu, ochozy a ubytovací pokoje - a prolínaly se zde prvky průmyslové architektury a aristokratické stavby. Po druhé světové válce ztratila jízdárna svůj původní účel, bez oprav chátrala a pozvolna se změnila v hromadu sutin. V roce 2000 započala postupná rozsáhlá rekonstrukce, díky které se jízdárna v současné době znovu vrací do povědomí veřejnosti a získává zpět svou slávu. V letním období se v jízdárně konají koncerty klasické hudby.

www.tachov-mesto.cz | www.jizdarna-svetce.cz

SBÍRKA STÁVKOVÝCH RUKAVIC

Aš

Sbírka stávkových rukavic pochází od výrobců z bývalého ašského okresu. Celý mimořádně rozsáhlý soubor byl v roce 1984 bezplatně převeden do majetku Muzea Aš (Národopisné a textilní muzeum). Zdejší expozice přibližuje návštěvníkům výrobu stávkových rukavic v textilních podnicích ašského okresu od počátku 20. století do současnosti a nyní čítá 22.534 kusy. Jedná se tak o největší sbírku svého druhu v Čechách, kterou tvoří převážně textilní rukavice stávkové, v menším zastoupení pak rukavice strojově pletené, ručně háčkované, síťované a paličkované.

www.muzeum-as.cz

CÍSAŘSKÁ FALC - UNIKÁT MEZI ČESKÝMI HRADY

Cheb

Na ostrohu nad řekou Ohří stojí chebský hrad, v mnoha ohledech v konkurenci jiných českých i evropských hradů zcela unikátní. Hrad Cheb je jedinou štaufskou císařskou falcí na našem území a může se pochlubit dokonale zachovalou patrovou hradní kaplí, která je právem označována za poklad štaufské gotiky. Váže se k němu také řada zajímavých příběhů a pověstí a s jeho dějinami je rovněž spjato mnoho významných historických událostí. Navštivte hrad Cheb a nahlédněte do zajímavé historie této kdysi významné hraniční pevnosti.

Dvojitá hradní kaple:
Součástí chebské falce je unikátní dvojitá hradní kaple sv. Erharda a Uršuly. Její výstavba začala za vlády Friedricha II. ke konci 12. století. Kaple náleží k nejpozoruhodnějším dílům rané gotiky ve střední Evropě. Patrová kaple je v českém prostoru ojedinělá stavba románské a raně gotické architektury a zachovala se do současnosti bez podstatných změn.

www.hrad-cheb.cz

CHEBSKÉ HISTORICKÉ KROVY

Cheb

Dochované chebské krovy tvoří nejvýznamnější soubor těchto jedinečných historických dřevěných konstrukcí datovaný od středověku do poloviny 20. století na území ČR. Jednotlivé konstrukce v sobě nesou komplexní informace o typech a variantách krovů v řádu stovek let, a to v jednom prostoru - v městských domech na chebském náměstí. Navštívit a poznat tak bohatý komplex krovů je možné pouze v Chebu. Prohlídková trasa s názvem "Pod střechami chebských domů" vás provede po půdách městských domů na chebském náměstí. Představí vám technickou památku vysoké historické hodnoty - krovy zkonstruované v různých staletích, představující jedinečnou řemeslnou zručnost a geometrickou představivost našich předků.

www.historickycheb.cz

SOOS – NEJROZSÁHLEJŠÍ KOMPLEX RAŠELINIŠŤ A SLATINIŠŤ V ČR

Chebská pánev

Soos je unikátní krajina, která i po odtěžení části přírodního bohatství nabrala druhý dech. V rezervaci se nachází rozsáhlá rašeliniště a slatiniště s vývěry minerálních pramenů a suchého oxidu uhličitého, který spoluvytváří tzv. mofety. Naučná stezka návštěvníky vede přes křemelinový štít, který vznikl nahromaděním schránek odumřelých rozsivek na dně dnes již neexistujícího jezera. Na evropském území je tento útvar absolutní raritou. Malebnou krajinu dokreslují různobarevné krystaly solí a u nás neobvyklá slanomilná květena typická pro přímořské oblasti. Navíc v celé oblasti žije mnoho druhů chráněných živočichů a ptáků.

www.muzeum-frantiskovylazne.cz

KOMORNÍ HŮRKA – STŘEDOEVROPSKÝ VULKÁN

Cheb

Tato národní přírodní památka je součástí Geoparku Egeria, části Česko-bavorského geoparku (4 km od Chebu směrem na Františkovy Lázně). Jedná se o jednu z nejmladších čtvrtohorních sopek na území ČR - zalesněný kopec (sypaný kužel) tvořený vulkanickým materiálem. V jeho odlesněné východní části je opuštěný jámový lom, štola a skalní výchozy. V letech 1806 - 1822 studoval Komorní hůrku Johann Wolfgang Goethe, který se přátelil s významnými evropskými učenci, se kterými konzultoval své poznatky z geologie i dalších přírodovědných oborů. Angažoval se i v tehdejším sporu o původu hornin na zemském povrchu - sporu Neptunistů a Plutonistů. Komorní hůrka, čtvrtohorní sopka vzniklá na dně někdejšího slaného jezera, v sobě skrývá ojedinělou technickou památku: 225 metrů dlouhou průzkumnou štolu, která v první polovině 19. století pomohla definitivně rozetnout jeden ze zásadních sporů v geologických vědách.
www.frantiskovy-lazne.info/cs/komorni-hurka

PARK BOHEMINIUM

Mariánské Lázně

Naučně poznávací okruh s dokonalými maketami významných stavebních a technických památek České republiky v měřítku 1:25 se nachází v překrásném prostředí krajinného parku a je první svého druhu v Čechách. Veškeré vystavené modely v parku jsou věrnou replikou existujícího památkového objektu.

Zvolené měřítko názorně přibližuje architekturu i formu objektu, jak jej zahlédnete z letadla ve výšce cca 200 m. Exponáty jsou náročnými umělecko-řemeslnými výtvory, které zhotovují modeláři parku Boheminium. Podle přesných plánů a vlastní fotografické dokumentace vzniká nákladný model, jehož cena překračuje i statisíce korun. Základním výrobním materiálem je kvalitní plast, který odolá i povětrnostním vlivům. V současné době je zde umístěno cca 75 instalací památkových objektů, mezi nimi i největší model v Čechách - královský hrad Karlštejn.
www.boheminium.cz

NEJVĚTŠÍ POČET PAMÁTEK FRYDERYKA CHOPINA

Mariánské Lázně

Fryderyk Chopin pobýval v Čechách celkem čtyřikrát. Kromě Mariánských Lázní navštívil také Prahu, Teplice, Karlovy Vary a Děčín. Léto roku 1836 strávil tento polský romantik v mariánskolázeňském penzionu „U bílé labutě“, kde tehdy s rodinou bydlela i jeho tajná láska, Maria Wodzinská. V době jejich společného pobytu namalovala akvarel „Chopinův portrét“. Pension, dnes dům Chopin, zůstal zachován v původním stavu až do současnosti a na památku skladatelova pobytu zde byl roku 1960 umístěn Památník Fryderyka Chopina. Od roku 1959 sídlí v této budově Společnost Fryderyka Chopina. Památku velkého polsko-francouzského skladatele uctívají Mariánské Lázně pravidelnými hudebními festivaly a mezinárodními klavírními soutěžemi. Místní Základní umělecká škola nese Chopinovo jméno a v parku pod kolonádou se nachází Chopinův pomník od Karla Otáhala. Díky této skutečnosti mají Mariánské Lázně celosvětové prvenství v největším počtu pamětních desek, pomníků a budov spjatých se jménem tohoto slavného umělce.

www.chopinfestival.cz

DLOUHÁ STOKA

Slavkovský les

jedná se o vodní kanál, protínající velkou část Slavkovského lesa, a významnou technickou památku. Stavba byla svým provedením ojedinělá v celé střední Evropě. Voda je odváděna z Kladského rybníka v nadmořské výšce 820 m a míří směrem od západu k východu. V roce 1547 byl kanál obložen kmeny a sloužil k plavení dřeva. Dále zásoboval vodou cínové doly v okolí Krásna a Horního Slavkova, kde se ve své době nacházela jedna z nejbohatších ložisek cínu v Evropě. V roce 1631 měl kanál 13 stavidel a 35 mostů a po skončení těžby se i nadále udržoval. Poslední větší úpravy proběhly roku 1908, kdy došlo k jeho rekonstrukci, a původní kamenné mosty nahradily betonové.

V roce 2014 se Dlouhá stoka stala národní kulturní památkou pod názvem: "Vodní dílo Dlouhá stoka s rybníky Kladským a Novým".

www.dlouhastoka.cz

NEJMENŠÍ ROTUNDA V EVROPĚ – HRAD LOKET

Hrad Loket

Uvnitř severozápadního křídla hradu Lokte, přímo nad kobkami s populární hrůzostrašnou expozicí práva útrpného, se nacházejí zbytky původní hradní kaple, románské rotundy. Tato poměrně drobná stavba, jejíž vznik se datuje ke konci 12. století, má pouze 3,6 m ve vnitřním průměru při síle zdiva 75-80 cm, čímž je nejmenší v Evropě. Kdysi stála osamoceně na nejlépe chráněném místě hradu, později při gotických přestavbách splynula s novými křídly a stala se součástí točitého schodiště. Ztratila tak svůj účel a v zapomnění přečkala všechny zvraty v dějinách hradu. Byla objevena až v roce 1966 při stavebně-historickém průzkumu. Rotunda je zrekonstruovaná a zpřístupněná veřejnosti.

www.hradloket.cz

NEJVĚTŠÍ SBÍRKA LÁZEŇSKÝCH POHÁRKŮ V ČR

Loket

Lázeňský pohárek je speciální nádoba určená k pití lázeňské minerální vody. Sbírka byla založena roku 1951 a jejím zakladatelem byl MUDr. Jaroslav Dolina, který pracoval více než 40 let jako lázeňský lékař a primář v nejvýznamnějších sanatoriích v Karlových Varech. Jedná se o rodinnou sbírku, která je v majetku rodiny Lojínových (paní Ivana Lojínová je dcerou pana doktora Doliny). V současnosti obsahuje sbírka více než 2300 kusů pohárků z období od 2. poloviny 18. století do 80. let 20. století a je neustále rozšiřována, od roku 2011 je zapsána v České knize Guinessových rekordů.

www.infocentrumloket.cz

ROZHLEDNA KRÁSNO

Krásno

Rozhledna se nachází na Krásenském vrchu nad obcí Krásno v nadmořské výšce 777 metrů. Vznikla podle návrhu sochaře Willibalda Russe, který se údajně nechal inspirovat minaretem v iráckém městě Samarra, svým tvarem se také nápadně podobá legendární Babylonské věži. Stavbu rozhledny pak řídil architekt Fritz Hoffmann. Díky svému neobvyklému tvaru a spirálovému schodišti, které vede po jejím obvodu a je jediné svého druhu, patří k nejpodivuhodnějším rozhlednám v republice. Základna věže je široká 11 metrů a po zdolání 120 schodů se návštěvník ocitá ve výšce 25 metrů na vyhlídkové plošině o průměru 3 metry. Město Krásno začalo rozhlednu stavět v době hospodářské krize v letech 1933-35, po válce začala rozhledna chátrat a až v roce 1996 proběhla její rekonstrukce. Vede k ní z Krásna žlutě značená turistická stezka, která navazuje na ulici Na pile a pokračuje po zrekonstruované historické cestě, která má po dokončené opravě ručně skládaný kamenný, takzvaný „štětový“, povrch a stala se tak další místní zajímavostí. Další možný přístup je směrem od krásenského hřbitova podél technické památky Dlouhá stoka. Na konci této cesty čeká turisty asi 200 m dlouhý výšlap do prudkého kopce. Poslední možností je polní cesta vinoucí se nad kanálem Dlouhé stoky. V roce 2011 zvítězila v celostátní anketě a získala titul „Nejhezčí rozhledna České republiky“. Rozhledna je celoročně volně přístupná.

www.mesto-krasno.cz

„ROTAVSKÉ VARHANY“ CHRÁNĚNÝ PŘÍRODNÍ ÚTVAR

Katastr obce Rotava

„Rotavské varhany“, z části odtěžená třetihorní sopka, jsou státem chráněnou přírodní památkou. Zbylá mohutná odkrytá stěna se skládá z 12 m vysokých, vějířovitě uspořádaných hranolů, které připomínají varhanní píšťaly. Hranoly vznikly v důsledku poměrně rychlého tuhnutí lávy a jsou tvořeny čedičovou horninou, zvanou limburgit.

Ve srovnání se stovkami čedičových varhan v ČR jsou Rotavské varhany „nejdokonalejším čedičovým milířem".

www.rotava.cz

HRAD HARTENSTEIN



Bochov

Zřícenina hradu Hartenštejn se tyčí na výrazném návrší jižně od města Bochov. Se svými třemi polookrouhlými bateriovými věžemi s klíčovými střílnami a polygonální baštou je Hartenštejn stále nedoceněnou památkou velkého evropského významu. Ve své době se jednalo o nejkvalitnější dělostřelecký obranný systém pozdní gotiky, jehož důležitost přesahuje hranice České republiky *(viz. Encyklopedie českých hradů, PhDr. Tomáš Durdík, DrSc.)*.
Turistům slouží Infocentrum v budově radnice města Bochov. Zde si můžete zapůjčit klíče od Karlovarské věže hradu Hartenštejn oproti vratné záloze 200 Kč. Vstupné je 30 Kč za jednu osobu včetně dětí.
www.mesto-bochov.cz

MĚSTO BOŽÍ DAR – NEJVÝŠE POLOŽENÉ MĚSTO V ČESKÉ REPUBLICE I VE STŘEDNÍ EVROPĚ

Boží Dar

Hornické městečko leží v Krušných horách v nadmořské výšce 1028 m a jeho osídlení se datuje do počátků 16. století. Proslulo těžbou stříbra, cínu a dalších rud a od roku 2019 je součástí Hornické krajiny Krušnohoří/Erzgebirge, zapsané na Seznam světového dědictví UNESCO.
Ke zdejším památkám patří mimo jiné pozdně barokní kostel svaté Anny a pozdně klasicistní radnice, v jejímž přízemí se nachází Infocentrum a expozice vlastivědného muzea Boží Dar, která ukazuje historii a život na Božím Daru. Tato expozice zahrnuje také otisky všech příležitostných vánočních razítek, která od roku 1994 používá Ježíškova pošta. Po celý rok mohou návštěvníci vhazovat své vánoční pohlednice, které z Božího Daru s vánočním razítkem poté putují adresátům do celého světa. Celoročně zve „Ježíškova cesta" malé i velké návštěvníky na pohádkovou výpravu kouzelným světem Ježíška a jeho pomocníčků. Na Boží Dar vás zavedou také „Cínová stezka" a „Stříbrná stezka". Dále se zde nacházejí naučné stezky „Božídarské rašeliniště" a národní kulturní památka „Blatenský vodní příkop".

V současnosti je Boží Dar sportovním a turistickým srdcem Krušných hor, oblíbeným cílem pro pěší turistiku a cykloturistiku i významným střediskem zimních sportů s kompletní nabídkou služeb pro sportovce a turisty Centrálního Krušnohoří.
www.bozidar.cz

ZÁPADOČESKÉ LÁZNĚ

Západočeské lázně jsou nejhustší sítí lázeňských měst a míst na světě. Patří sem nejen největší české lázně, Karlovy Vary, ale i celý lázeňský trojúhelník – Karlovy Vary, Mariánské Lázně, Františkovy Lázně, a lázeňskou síť pak doplňují lázně Jáchymov, Lázně Kynžvart a Konstantinovy Lázně. Jedinečnost a světový význam lázeňských měst podtrhuje i jejich nominace na zápis do Seznamu světového kulturního a přírodního dědictví UNESCO.

KARLOVY VARY– MĚSTO S NEJVĚTŠÍM POČTEM KOLONÁD A LANOVEK V EVROPĚ

Karlovy Vary

Karlovy Vary jsou pověstné svými kolonádami. Jejich prvotním účelem je poskytnout lázeňským pacientům klid a pohodlí při užívání léčivých pramenů. Mezi hlavní karlovarské kolonády patří Vřídelní kolonáda, Tržní kolonáda, Mlýnská kolonáda a Sadová kolonáda. Prameny vyvěrají i v řadě pavilonů, které společně s kolonádami potkáte při své procházce lázeňským městem. Karlovy Vary se pyšní i dvěma funkčními lanovkami, které jsou napojeny na MHD. Výjezdem lanovkou na rozhlednu Diana začínají nejkrásnější procházky v lázeňských lesích.
www.karlovyvary.cz

KARLOVARSKÉ VŘÍDLO A JEHO PODZEMÍ

Karlovy Vary | Karlsbad

Vřídlo je karlovarským unikátem světového významu. Gejzír termální vody je se svými 73,4 °C nejteplejším a nejvydatnějším zřídlem v Čechách. Tryská z hloubky zhruba 3000 metrů, vydá za minutu průměrně 2000 litrů minerální vody. Vřídelní sloupec může dosahovat výšky až 12 metrů. Pramen se využívá především k lázeňským koupelím. Voda v různých teplotách pro pitnou kúru se přivádí do pramenních váz ve Vřídelní kolonádě. Karlovarské Vřídlo můžete prozkoumat i v jeho podzemí. Návštěvníci se zde dozvědí zajímavosti o Vřídelní kolonádě, o její historii, o jejím unikátním podloží a samozřejmě také o nejznámějším karlovarském prameni - Vřídlu. Prohlídka historické části Vřídelního podzemí návštěvníky seznámí mimo jiné i s výrobou tradičních karlovarských suvenýrů, tzv. kamenných růží.

www.karlovyvary.cz/cs/podzemi-vridelni-kolonady



MEZINÁRODNÍ FILMOVÝ FESTIVAL KARLOVY VARY

Karlovy Vary

Největší filmový festival v České republice a jeden z nejprestižnějších světových filmových festivalů kategorie „A“ za účasti předních umělců a hostů z celého světa. Jeho součástí jsou nejen filmové premiéry, předpremiéry a videoprojekce, ale i celá řada doprovodných akcí, např. hudební koncerty vážné i populární hudby, divadelní představení, přednášky, semináře, workshopy, výstavy, koncerty rockových skupin, každodenní taneční party, sportovní akce, koňské dostihy aj.

www.kviff .com

KARLOVARSKÝ SYMFONICKÝ ORCHESTR

Karlovy Vary

Tento nejstarší český dodnes hrající orchestr byl založen v roce 1835 Josefem Labickým jako sezónní lázeňské těleso, které se o 40 let později pod taktovkou jeho syna změnilo ve stálý symfonický orchestr s rozsáhlou působností a všestranným repertoárem. A byl to právě Labického syn, který v roce 1894 řídil v Poštovním dvoře kontinentální premiéru Dvořákovy Novosvětské symfonie. S orchestrem vystupovali např. renomovaní dirigenti Jiří Bělohlávek, Dean Dixon, Aram Chačaturjan, Zdeněk Košler, Charles Mackerras a Libor Pešek, klavíristé Emil Gilels a Ivan Moravec, houslisté David Oistrach, Gidon Kremer a Josef Suk, violoncellista Mstislav Rostropovič, cembalistka Zuzana Růžičková, pěvkyně Magdaléna Hajóssyová a Eva Urbanová.

www.kso.cz

NEJSTARŠÍ RADONOVÉ LÁZNĚ- JÁCHYMOV

Jáchymov

Snad žádné jiné české lázně neuchvátí svou polohou tak, jako krušnohorský Jáchymov. Zaklíněn v hlubokém údolí Jáchymovského potoka nabízí fantastické výhledy z okolních zalesněných kopců na celé Podkrušnohoří. Za zdejší léčivou radonovou vodou sem přijíždějí všichni ti, kteří potřebují ulevit svému pohybovému ústrojí. Dále se tu léčí autoimunitní choroby a nemoci periferního nervového systému. A jak vlastně samotné lázně vznikly? Po vyčerpání ložisek stříbra se zde v polovině 19. století začal těžit uran. Zdánlivě obyčejná ruda se díky přelomovému objevu manželů Curieových stala nesmírně vzácným artiklem. Brzy byly objeveny příznivé účinky vody ze zatopených štol na pohybové ústrojí a tato skutečnost vedla roku 1906 k založení 1. radioaktivních lázní na světě.

www.laznejachymov.cz

RELIKVIÁŘ SVATÉHO MAURA

Bečov nad Teplou

Relikviář svatého Maura je výjimečnou zlatnickou památkou na území České republiky. Jeho hodnotu lze přirovnat k hodnotě korunovačních klenotů, přestože je starší a více umělecky propracovaný. Relikviář sv. Maura stojí jako jediný v typologické skupině tzv. tumbových relikviářů mimo působnost církve, zbývající jsou využívány k liturgickým účelům. Samotný relikviář měl velice pohnutý osud. Jeho objevení roku 1985 se považuje za jeden z největších nálezů 20. století v tehdejším Československu. Restaurování relikviáře probíhalo od roku 1991 do roku 2002 a svým rozsahem nemá ve světě obdoby v porovnání se zbývajícími „domečkovými“ relikviáři.

www.zamek-becov.cz

ŽLUTICKÝ KANCIONÁL

Žlutice

Žlutický kancionál je nejhodnotnějším iluminovaným kodexem přelomu české renesance a středověku. Dnes má graduál nevyčíslitelnou hodnotu. Vznikl v letech 1558-1565. Je to dílo společně financované městem a občany Žlutic. Původně byl v majetku literátského bratrstva ve Žluticích a ve Žluticích byl také uložen. Dnes je deponován v Památníku národního písemnictví v Praze. Vznikl v písařské dílně Jana Táborského z Klokotské Hory a iluminoval ho Fabián Puléř. Unikátnost tohoto díla spočívá nejen ve velkolepých rozměrech a zdobnosti, ale také v tom, že veškeré texty jsou psány česky, což bylo v době svého vzniku zcela výjimečné a dodnes tak zůstává jediný svého druhu v ČR.



Dílo je od roku 2016 národní kulturní památkou. V roce 2018 nechalo Město Žlutice pořídit úplnou listovací kopii kancionálu, kterou je možno si prohlédnout (a také osahat) ve žlutickém muzeu.

www.zlutice.cz

EUREGIO EGRENSIS

EUREGIO EGRENSIS
pracovní sdružení Čechy
Na Vyhlídce 53
360 01 Karlovy Vary
Tel.: +420 353 034 142
E-mail: **asistentka@euregio-egrensis.cz**
www.euregio-egrensis.cz

EUREGIO EGRENSIS
pracovní sdružení Bavorsko e.V.
Fikentscherstraße 24
D - 95615 Marktredwitz
Tel.: +49/(0)9231/6692-0
Fax: +49/(0)9231/6692-29
E-mail: **info@euregio-egrensis.de**
www.euregio-egrensis.de

EUREGIO EGRENSIS
pracovní sdružení Sasko/Durynsko e.V.
Weststraße 13
D - 08523 Plauen
Tel.: +49/(0)3741 - 128 6461
Fax. +49/(0)3741 - 128 6462
E-Mail : **info@euregioegrensis.de**
www.euregioegrensis.de

Diese Broschüre stellt die touristischen Superlative der Region Egrensis vor, zu der die Grenzgebiete Bayerns, Sachsens, Thüringens und Böhmens gehören. Der Superlativ wird immer in einem kurzen Text inkl. Link zu der Webseite und meistens auch mit einem Foto vorgestellt. Als Superlativ wird eine außergewöhnliche touristische Attraktion in Deutschland, Tschechien, Europa oder der Welt bezeichnet. Diese Broschüre ist auch in deutscher Sprache erhältlich.

Europäische Union. Europäischer Fonds für regionale Entwicklung. Evropská unie. Evropský fond pro regionální rozvoj.

SN CZ
Ahoj sousede. Hallo Nachbar.
Interreg V A / 2014 – 2020

Tato brožura byla vydána v rámci projektu: Brožura Superlativy regionu, registrační číslo: 0441-CZ-14.12.2018, který je spolufinancován Evropskou unií z Evropského fondu pro regionální rozvoj v rámci Společného fondu malých projektů v Euregiu Egrensis v Programu spolupráce na podporu přeshraniční spolupráce mezi Českou republikou a Svobodným státem Sasko 2014 - 2020.

EUREGIO EGRENSIS